

# NOVÉ ROZHLEDNY ČR

VÍCE NEŽ 101 STAVEB

Jaroslav Fábera | Helena Holubářová



# Úvod

Na přelomu jara a léta roku 2013 vyšlo několik publikací mapujících tehdy přístupné rozhledny v České republice a jejich obsah se co do zmiňovaných věží mnoho neliší. Knihy se však lišily zejména uspořádáním zařazených lokalit. Od pojetí do té doby nejběžnějšího abecedního uspořádání staveb se, možná i pod vlivem stále se rozšiřujícího používání GPS navigací, ukázalo praktičtější přejít k uspořádání regionálnímu. S uváděním všech přístupných objektů rovněž značně narůstal objem publikací, což jsme si uvědomili i my, autoři této knihy. Rozhodli jsme se proto nezahlcovat nadále trh opakujícími se objemnými spisy ze všemi rozhlednami přístupnými v ČR, ale přejít pouze k novinkám z poslední doby.

Tento nový přístup si víceméně vynutil i razantní nárůst počtu nových rozhleden v posledních letech, na němž má svůj podíl i snadnější získávání dotací z Evropské unie na jejich výstavbu. Situace je dnes taková, že kniha o rozhlednách nově postavených za poslední čtyři roky by byla stejně objemná jako publikace o přístupných rozhlednách z doby vzniku dodnes nepřekonaného televizního seriálu „Rozhlédni se, člověče“, který celý popisovaný trend odstartoval.

Výsledkem je, že dostáváte do rukou knihu, která uvádí právě novinky z poslední doby ze světa rozhleden a výhleden. Použili jsme termín „výhledna“, který vznikl na akci Letního srazu turistů v červnu 2014 v Bělé nad Radbuzou při křtu jejich malé stavby, kterou nechtěli nazvat rozhlednou, ale pokřtili ji už jako výhlednu – a tento termín se ujal i mezi některými milovníky rozhleden.

My jsme se rozhodli k používání termínu výhledna pro malé stavby s výškou přibližně do 5–6 metrů, které jsou budovány s použitím zmíněných dotací nejen za účelem rozhlížení se po krajině. Slouží také jako odpočinková místa na cestách turistům i cykloturistům, ale i jako místa setkávání místních obyvatel. Regiony, v nichž bylo postaveno za poslední dva roky nejvíce takových staveb, jsou především Domažlicko a Tachovsko, odkud také samotný termín výhledna vzešel.

Vzhledem k tomu, že nám šlo především o uvedení nových rozhleden, ale mnohé internetové

stránky rozhleden uváděly i tyto výhledny mezi rozhlednami (především jedna z nejnavštěvovanějších a všeobecně nejuznávanější – rozhledny.webzdarma.cz), rozhodli jsme se tyto objekty zde také uvést, ale zároveň zdůraznit skutečnost, že v této knize tyto stavby nazývané jinde „rozhledničkami“ označujeme jako výhledny.

Abychom je odlišili od skutečných rozhleden, zvolili jsme pro jejich „upozadění“ grafickou metodu a objem dat uváděných u těchto objektů je současně také menší: najdete je vždy po dvou stavbách na jedné stránce, zatímco rozhlednám je věnována celá strana.

Dostáváte do rukou publikaci obsahující především nové stavby rozhleden a výhleden vzniklých od května 2013 do léta 2015. Ale nejen to, uvádíme i nově zrekonstruované věže, které donedávna chátraly a některé byly takřka odsouzeny k zániku. Jedná se hlavně o historickou stavbu na Klínovci, chátrající vojenský objekt na Havranu a stejným osudem postižený skokanský můstek v lyžařském areálu na Zadově. Tyto pak označujeme v názvu stavby dodatkem „římská dvě“ (Klínovec II). Stejným případem je i nová stavba místo nedávno shořelé rozhledny Hýlačka.

Ještě jednu novinku tato kniha přináší – jako bonus pro milovníky rozhledů jsme se rozhodli uvést i ty stavby nových rozhleden, které nebyly do nedávna předání finálních podkladů do nakladatelství zatím dokončeny, ale byly rozestavěny natolik, že věříme v jejich zpřístupnění v plánovaném termínu vydání knihy. Z pochopitelných důvodů jsou proto zařazeny s neúplnými údaji (například chybí datum slavnostního otevření či počet schodů) a místo obvyklé fotografie najdete v knize jen vizualizaci či model.

Jsmo však přesvědčeni, že milovníky rozhleden tento přístup potěší, neboť dnes je téměř každý týden otevřena nová rozhledna a my bychom si přáli, aby tato kniha byla aktuální a nebyla již v době uvedení na trh zastaralá.

Některé stavby nám udělaly velkou radost. Především se jedná o věže s neotřelým a jedinečným architektonickým návrhem. V této souvislosti připo-

mínáme, že Klub přátel rozhleden, z. s., vyhlásil na přelomu let 2014 a 2015 anketu o Rozhlednu roku 2014. Hlasovalo se pomocí e-mailové korespondence a vyhrála opravdu krásná rozhledna Špulka, kterou také uvádíme na zadní straně této publikace. Stejnou radost máme i z unikátní nástavby bývalé vysoké pece v památkově chráněné Dolní oblasti Vítkovice v Ostravě, která nese jméno Bolt Tower čili šroubová Věž nebo Věž šroub. Pokřtil ji fenomenální jamajský sprinter Usain Bolt a jsme rádi, že jsme do knihy stihli ještě zakomponovat i její nový název.

Nyní již k samotné publikaci. Kniha je uspořádána regionálně dle krajů a tyto jsou seřazeny tak, aby na sebe oblasti co nejlépe navazovaly. Začínáme v Praze a pokračujeme přes Středočeský kraj do kraje PU, následuje HK, LB, UnL, KV atd., přes západní Čechy (oblast je rekordmanem v počtu uvedených staveb – milovníkům rozhleden doporučujeme navštívit) a dále Jihočeský kraj a Vysočinu na Moravu. V jednotlivých krajích jsou pak lokality řazeny dle okresů a ty jsou uspořádány abecedně.

Kraje odlišujeme různou barvou tzv. hmatniku, barevného okraje knihy, přičemž barva kraje je stejná i v mapě na předšádce a v obsahu knihy. Hmatník ještě obsahuje údaj o GPS rozhledny a vpravo dole ikonu pro rychlou orientaci, zda je otevřeno jen sezonně, či celoročně. Milovníky výhledů jistě

potěší, že navzdory rostoucímu vandalismu je většina staveb volně přístupná, narůstá i počet vstupů přes turniket a mnohé věže přes den volně přístupné se na noc uzamykají.

Následuje pak vlastní text knihy, kterou Bedřich Ludvík (režisér zmíněného TV seriálu) nazval trefně katalogem rozhleden, kde jsou jednotlivé údaje uvedeny u názorných ikon, takže čtenář se snadno zorientuje. U textu o přístupu k věži je nakonec uvedeno i GPS nejbližšího bodu příjezdu autem k věži.

Nebudeme vás nadále unavovat popisem všeho, co publikace obsahuje, raději se podívejte sami a navštivte rozhlednu, která vás zaujala. A můžete si třeba nechat otisknout do knihy i oblíbené turistické razítko, prostor na ně najdete dole na příslušné stránce.

Budeme rádi i za vaši zpětnou vazbu, pokud nám napíšete, co vás zaujalo, kde jsme naopak třeba špatně spočítali schody či ne zcela přesně popsali výhled. Věříme, že se s vámi na některé z věží setkáme. Neuvedené dosud neznámé údaje najdete po zpřístupnění věže na webu Klubu přátel rozhleden – [www.kpr.kvalitne.cz](http://www.kpr.kvalitne.cz) nebo na zmiňovaném a oblíbeném webu [www.rozhledny.webzdarma.cz](http://www.rozhledny.webzdarma.cz) či na webu <http://rozhledny.wz.cz>, kde najdete informace o otvíracích dobách, razítkách a žlutých pohledech.

S rozhlednářským pozdravem Jasná jitra!

Jaroslav Fábera a Helena Holubářová



# Poděkování a něco navíc

„Poděkování“ a „použité zdroje informací“ (obvykle literatura), bývají v knihách zpravidla uvedeny samostatně. Jak již nadpis napovídá, dovolujeme si toto pravidlo porušit a spojujeme oba oddíly v jeden celek. Důvodem je uvedení většinou zcela nových staveb, které v papírové formě dosud popisovány nejsou, čerpali jsme tedy přímo od majitelů těchto rozhleden či od jejich architektů, ať už prosbami o zaslání podkladů, či z jejich webových stránek.

Rádi tedy děkujeme všem, kdo s námi spolupracovali na přípravě této knihy. Největší podíl na skutečné aktuálnosti publikace má skromná žena Marcela Nohelová z Ostravska, která miluje rozhledny a veškeré vyhlídky. Svou lásku k nim projevuje mj. i denním monitorováním veškerých zpráv a nezištným poskytováním svých poznatků jak autorům této knihy, tak i na webové stránky rozhleden citovaných v úvodu knihy. Náš vděk jí patří zejména za její odbornou i jazykovou korekturu připravovaných textů. Uspadla nám tím závěrečné korektury. Tímto Marcela vyjadřujeme svůj veliký dík.

Náš obrovský dík patří také Radkovi Bednaříkovi z Luhačovic (členovi KPR), za jeho velkou pomoc a tím i možnost zařazení mapy uvedených staveb do této knihy. Mapu najdete na předsádce knihy. Uvedení mapy považujeme za nezbytnou součást tohoto typu publikace (mnozí čtenáři naší první kni-

hy ji oprávněně postrádali) a bez Radkovy pomoci by zřejmě mapa v knize chyběla.

Další poděkování směřuje k Martinu Čadovi (také z KPR) za nádherné snímky rozhleden, které jsme sami nestihli pro zaneprázdňenost s psaním textů za krásného počasí vyfotografovat. Martin nám poskytl spoustu snímků především a nejen z Moravy. Děkujeme i další kolegyni z KPR Mgr. Aleně Nekulové za její aktuální snímky zcela nových staveb.

Foto Martina Čady: stavby 30, 31, 36, 43, 46, 47, 54, 70, 80, 95, 99, 100, 105, 106, 107, 113, 119, 120, 122, 123, 126, 130, 131.

Foto Mgr. Aleny Nekulové: stavby 7, 62, 66.

Foto Zofeja Šlapáka: stavby 12, 87.

Jeden z hlavních zdrojů, odkud jsme čerpali spoustu informací napříč lokalitami, jsou již zmíněné webové stránky [www.rozhledny.webzdarma.cz](http://www.rozhledny.webzdarma.cz).

V neposlední řadě děkujeme i všem, kdo novou rozhlednu postavili či stavějí (také však lokalitám na odlehlých místech, které jsme se rozhodli do této publikace zařadit a nestihli jsme je v termínu za dobrého počasí nafotit) a jejichž majitele jsme požádali o skutečné parametry staveb či aktuální snímky. Především děkujeme za snímky dosud nepřístupných rozhleden, často i aktuální snímky z výstavby. Mnohdy ve snaze o maximální aktuálnost knihy uvádíme i jimi ochotně poskytnutou vizualizaci či model stavby.

Naše poděkování za nezištnou pomoc patří zejména majitelům a provozovatelům následující staveb:

Číslo stavby	Název stavby	Instituce a jejich webová stránka
7	Máminka na Krušné hoře u Hudlice	OÚ Hudlice <a href="http://www.obec-hudlice.cz">www.obec-hudlice.cz</a>
8	Špulka u Lbosína	Svazek 21 obcí CHOPOS <a href="http://www.rozhlednaspulka.cz">www.rozhlednaspulka.cz</a>
9	Babka u Zruče nad Sázavou	Infocentrum Zruč nad Sázavou <a href="http://www.mesto-zruc.cz/turista-1/infocentrum">www.mesto-zruc.cz/turista-1/infocentrum</a>
10	Kolowratská věž ve Zruči nad Sázavou	Infocentrum Zruč nad Sázavou <a href="http://www.mesto-zruc.cz/turista-1/infocentrum">www.mesto-zruc.cz/turista-1/infocentrum</a>
12	Kolín – bývalý věžový vodojem	Městské informační centrum Kolín <a href="http://www.infocentrum-kolin.cz">www.infocentrum-kolin.cz</a>
14	Řimbaba – bývalý důl u Příbrami	Spolek Řimbaba Bohutín <a href="http://www.rimbaba.cz">www.rimbaba.cz</a>
16	Drtinova rozhledna na Besedné	Chotinské infocentrum <a href="http://www.drtinovarozhledna.cz">www.drtinovarozhledna.cz</a>

23	Na Chlumu u Slatiňan	Infocentrum Slatiňany <a href="http://infocentrum.slatinany.cz">http://infocentrum.slatinany.cz</a>
25	Kladruby nad Labem – areál hřebčína	Národní hřebčín Kladruby nad Labem <a href="http://www.nhkladruby.cz">www.nhkladruby.cz</a>
27	Stezka v oblacích – Dolní Morava	Relax & sport resort Dolní Morava <a href="http://www.dolnimorava.cz">www.dolnimorava.cz</a>
28	Milíř u Vysoké nad Labem	Obec Vysoká nad Labem <a href="http://www.vysoka-nad-labem.cz/rozhledna-milir">www.vysoka-nad-labem.cz/rozhledna-milir</a>
36	Eliška na Stachelbergu	Občanské sdružení STACHELBERG <a href="http://www.stachelberg.cz/rozhledna">www.stachelberg.cz/rozhledna</a>
48 a	Pastevní vrch (Hutberg) u Růžové	Obecní úřad Růžová <a href="http://www.obec-ruzova.cz">www.obec-ruzova.cz</a>
48 b	Pastevní vrch (Hutberg) u Růžové	MJÖLK s.r.o. (architekti) <a href="http://www.mjolk.cz">www.mjolk.cz</a>
51	Hartenštejn u Bochova	Infocentrum města Bochov <a href="http://www.mesto-bochov.cz/turista/infocentrum">www.mesto-bochov.cz/turista/infocentrum</a>
52	Nová vyhlídka – Otovice	Moyo holding, a.s. <a href="http://www.moyo.cz">www.moyo.cz</a>
53	Zaječí hora u Horní Blatné – vyhlídka	Tisicovky Čech, Moravy a Slezska <a href="http://www.tisicovky.cz/cs">www.tisicovky.cz/cs</a>
70	Vysoká u Tachova	Městské kulturní středisko v Tachově <a href="http://mks.tachov.cz">mks.tachov.cz</a>
78	Volary - vyhlídka pod Kamenáčem	Tisicovky Čech, Moravy a Slezska <a href="http://www.tisicovky.cz/cs">www.tisicovky.cz/cs</a>
79	Churáňov II na Zadově	Sportovní centrum Lyžařský areál Zadov <a href="http://www.lazadov.cz">www.lazadov.cz</a>
83	Trigon – Rýdův kopec u Děbolína	Městský úřad Jindřichův Hradec <a href="http://www.jh.cz">www.jh.cz</a>
87	Rozhledna Svobody – Hýlačka II	KČT Tábor a ARCHITEKTI Grygar & spol.,s.r.o. <a href="http://www.kct-tabor.cz">www.kct-tabor.cz</a> , <a href="http://www.architekti-grygar.cz">www.architekti-grygar.cz</a>
90	Orlík u Humpolce	CASTRUM o.p.s Správa hradu Orlík n. Hump. <a href="http://www.castrum.cz">www.castrum.cz</a>
91	Kostelíček na Strážné hoře v Třebíči	VODÁRENSKÁ AKCIOVÁ SPOLEČNOST, a.s. <a href="http://www.vodarenska.cz/divize-trebic">www.vodarenska.cz/divize-trebic</a>
95	Hotel Kalimeta – Kuroselepy	Kalimeta s.r.o.,Kuroselepy <a href="http://www.kalimeta.cz">www.kalimeta.cz</a>
96	Šiklův mlýn – Šikland	Šiklův mlýn, Zvole <a href="http://www.sikland.cz">www.sikland.cz</a>
97	Fajtův kopec ve Velkém Meziříčí	SKI Klub Velké Meziříčí <a href="http://www.skivm.cz">http://www.skivm.cz</a>
101	Pajerka u Velkých Pavlovic	TIC Velké Pavlovice <a href="http://www.velke-pavlovice.cz">www.velke-pavlovice.cz</a>
102	Lednice – lázeňská vyhlídka	Obecní úřad Lednice <a href="http://www.lednice.cz">www.lednice.cz</a>
110	Kelčský Javorník u Rajnohovic	B3ATELIER, Brno <a href="http://www.b3atelier.cz/projekty/rozhledna-kelsk-javornik">www.b3atelier.cz/projekty/rozhledna-kelsk-javornik</a>
115	Bojkovice–Žleby – odpočinkové místo	Jurkovičův svět, o. s. Luhačovice <a href="http://www.jurkovicuv-svet.cz">www.jurkovicuv-svet.cz</a>
116	Zašová – rozhledna u školy	Obecní úřad Zašová <a href="http://www.zasova.cz">www.zasova.cz</a>
121	Brusná u Bludova – Místo setkávání	Obecní úřad Bludov <a href="http://www.bludov.cz">www.bludov.cz</a>
123	Kozlov u Víceměřic	pan Petr Buriánek <a href="http://www.vicemerice.cz">www.vicemerice.cz</a>
131	Olšová u osady Pohoř – Odry	Městské informační centrum Odry <a href="http://www.odry.cz">www.odry.cz</a>
134	Bolt Tower – NKP Dolní Vítkovice II	AP ATELIER - Ing. arch. Josef Pleskot <a href="http://www.arch.cz/pleskot">www.arch.cz/pleskot</a>
135	Vratimov – bývalá vodárenská věž	HEINICH interier, Vratimov <a href="http://www.heinich.cz">www.heinich.cz</a>

# Vysvětlivky použitých piktogramů

	Rozhledna / Vyhlídková věž		Otvírací doba
	Nezastřešená vyhlídková stavba		Výhled
	Zastřešená vyhl. stavba / Altán		Výstavba / Otevření pro veřejnost / popř. otevření po rekonstrukci
	Památník s vyhlídkou / Muzeum		GPS souřadnice
	Industrial / Průmyslová stavba		Otevřeno celoročně
	Výšková budova či vyhlídka na ní		Otevřeno sezonně
	Hradní věž		Nepřístupno / Dočasně zavřeno
	Věž na hradní zřícenině		Upozornění na nebezpečí
	Vodojem / Vodárenská věž		Zajímavost
	Vyhlídkové místo		Vstup volný, zdarma
	Lokalita		Vstup placený
	Přístup / Doprava		Dobrovolné vstupné
	Turistické značky		Klíč k zapůjčení proti záloze
	Cyklolstezka		Přístup pěšky
	Nadmořská výška paty rozhledny		Přístup na invalidním vozíku
	Celková výška stavby		Přístup na lyžích
	Výška vyhlídkové plošiny či ochozu		Příjezd na kole
	Počet a druh schodů		Příjezd metrem
	Žebřík a počet příčlů		Příjezd vlakem
	Výtah		Příjezd autobusem
	Webové stránky provozovatele		Příjezd tramvají
	Telefon na provozovatele		Příjezd autem do 1 km
	E-mailová adresa		Parkoviště



Bez parkoviště



Sedačková lanovka



Kabinová lanovka



Kavárna, bar či občerstvení



Ubytování, hotel



Restaurace



Veřejné WC



Prostor pro razítko



Fabrika

## Další použité zkratky:

OBVOD  
P1

až

OBVOD  
P10

Pražské obvody  
(Praha 1 – Praha 10)

OKRES  
BE

až

OKRES  
ZN

Okresy ČR

**METRO** „A, B, C“  
označení trasy Metra

**VLAK, TRAM, BUS, AUTO**  
nejbližší zastávky  
a parkování auta

## Použité zkratky

Okresy – jsou značeny podle staršího značení automobilů (SPZ)

ČHMÚ	Český hydrometeorologický ústav
ČOV	Čistička odpadních vod
CHKO	Chráněná krajinná oblast
IC	Informační centrum
IS	Informační středisko
KÚ	Krajský úřad
k.ú.	Katastrální území
KČT	Klub českých turistů (od r. 1918 do roku 1992 i KSČT)
KPR	Klub přátel rozhleden
LA	Lyžařský areál
MěÚ	Městský úřad
MIC	Městské informační centrum
MÚ	Městský úřad
NKP	Národní kulturní památka
NOZ	Nový občanský zákoník
NP	Národní park
NPR	Národní přírodní rezervace
NS	Naučná stezka
OÚ (ObÚ)	Obecní úřad
PO–NE	Denně
PP	Přírodní park
ROP	Regionální operační program
ROP NUTS II	Mezinárodní standard zavedený Statistickým úřadem Evropské unie
ŘLP	Řízení letového provozu
S, J, V, Z	Světové strany
SDH	Sbor dobrovolných hasičů
SO+NE+SV	soboty, neděle a svátky
SROP	Společný regionální operační program
SZIF	Státní zemědělský intervenční fond
TIC	Turistické informační centrum
TZ	Turistické značení (turistická značka)
VaK	Vodovody a kanalizace
VZ	Veřejná zakázka
ZS	Zapsaný spolek
žst.	Železniční stanice

# Obsah

- 1 Vítkov – Národní památník
- 2 Vítkov – vyhlídkový altán
- 3 Dobeška na Branické skále
- 4 Letiště Praha – vyhlídkový val Kněževés
- 5 Letiště Praha – vyhlídkový val Hostovice
- 6 Suškova rozhledna v botanické zahradě
- 7 Máminka na Krušné hoře u Hudlic
- 8 Špulka u Lbosína
- 9 Babka u Zruče nad Sázavou
- 10 Kolowratská věž ve Zručí nad Sázavou
- 11 Veselov nad obcí Družec
- 12 Kolín – bývalý věžový vodojem
- 13 Vyhlídková věž Kamýk nad Vltavou
- 14 Řimbaba – bývalý důl u Příbrami
- 15 Hornický skanzen Březové Hory
- 16 Drtinova rozhledna na Besedné
- 17 Vinice v Úvalech
- 18 Rozhledna v Pavlíkově
- 19 Na Plazích u obce Kostelík
- 20 Dneboh u Mnichova Hradiště
- 21 In-line park Bezděz – areál Vrchbělá
- 22 Čížovka u obce Dhrlehy
- 23 Na Chlumu u Slatiňan
- 24 Chrást – stará vodárenská věž
- 25 Kladruby nad Labem – areál hřebčína
- 26 Mariánka nad Horní Čermnou
- 27 Stezka v oblacích – Dolní Morava
- 28 Milíř u Vysoké nad Labem
- 29 Lučice u Chlumce nad Cidlinou – firma BEST
- 30 Čáp u osady Skály
- 31 Lenka u osady Skály
- 32 Na Signálu u Horní Radechové (Slavíkov)
- 33 Žernov v Kladském pomezí
- 34 Týniště nad Orlicí – bývalý vodojem
- 35 Anežka – poštovna na Sněžce
- 36 Eliška na Stachelbergu
- 37 Na Markoušovicím hřebeni (u Slavětína)
- 38 Hornický skanzen Žalčář
- 39 Maják Jára Cimrmana v Příchovicích
- 40 Čihadlo u obce Všelibice
- 41 Liberec – vyhlídka na budově KÚ
- 42 Supí vrch u Frydlantu
- 43 Alainova věž – pod vrchem Tábor
- 44 Kostomlaty pod Milešovkou
- 45 Janov u Hřenska – Janovský vrch
- 46 Jetřichovice – Mariina vyhlídka
- 47 Jetřichovice – Rudolfův kámen – Ostroh
- 48 Pastervní vrch (Hutberg) u Růžové
- 49 Klínovec II u Božího Daru
- 50 Ostrov nad Ohří – zámecká vyhlídka
- 51 Hartenštejn u Bochova
- 52 Nová vyhlídka u Otovic
- 53 Zaječí hora u Horní Blatné – vyhlídka
- 54 Cibulka – Šibeniční vrch u Oloví
- 55 Svatá Markéta u Dlažova
- 56 Špičák u Železných Rudy
- 57 Sušice – Faustinka – stará vodárna
- 58 Sušice – Krásná vyhlídka
- 59 Hrádek u obce Újezd – pomník Koziny
- 60 Vachatovo – Nová Ves u Kdyně
- 61 Díly na Šumavě
- 62 Kvičovice u Holýšova
- 63 Semněvice u Horšovského Týna
- 64 Chrástavice u Domažlic
- 65 Kubíčková skála nad Tlumačovem
- 66 Puclice u Staňkova
- 67 Čermná u Staňkova
- 68 Pohořelec u Bělé nad Radbuzou
- 69 Šibeniční vrch nad Borem – Galgenberg
- 70 Vysoká u Tachova
- 71 Havran II na Tachovsku
- 72 Krasíkov (Švamberk) – zřícenina hradu
- 73 Mariina skála – vyhlídka u Kornatic
- 74 Kotel u Rokycan
- 75 Na Vrchách u obce Břasy
- 76 Rádost u Dobříče – „Kabatovo rozhledna“
- 77 Hořice na Šumavě – osada Mýtina
- 78 Volary – vyhlídka pod Kamenáčem
- 79 Churáňov II na Zadově
- 80 U Jakuba – Havlova hora u Valtínova
- 81 Trigon – Rýdův kopec u Děbolína
- 82 Třeboň – lázeňský dům Aurora
- 83 Třeboň – Asijské kulturní centrum
- 84 Vranín u Třeboně – firma
- 85 Svákov u Soběslavi
- 86 Babina u Tábora
- 87 Rozhledna Svobody – Hýlačka II
- 88 Ždírec nad Doubrovou
- 89 Jihlava – věž v hradbách
- 90 Orlík u Humpolce
- 91 Kostelíček na Strážné hoře v Třebíči
- 92 Pekelný kopec u Třebíče
- 93 Třebíč – Masarykova vyhlídka
- 94 Rudíkov – vyhlídková věž
- 95 Hotel Kalimeta – Kuroslepy
- 96 Šiklův mlýn – Šikland
- 97 Fajtův kopec ve Velkém Meziříčí
- 98 Buchtův kopec u Daňkovic
- 99 Žernovník na Blanensku
- 100 Sportovní areál Brno-Komárov
- 101 Pajerka u Velkých Pavlovic
- 102 Lednice – lázeňská vyhlídka
- 103 Radošov u Veselí nad Moravou
- 104 Hotel Háj v Nové Lhotě
- 105 Mikulčice – Slovanské hradiště Velká Morava
- 106 Ořechov u Brna – Armypark
- 107 Špalkova vyhlídka na Kraví hoře
- 108 Ovcí vrch u Lampelbergu
- 109 Vinný vrch u Lampelbergu
- 110 Kelčský Javorník u Rajnochovic
- 111 Floriánka u Polešovic
- 112 Slovácký dvůr u Ostrožské Nové Vsi
- 113 Salaš – Jezuitský kopec
- 114 Modrá II u Uherského Hradiště
- 115 Bojkovice – Žleby – odpočinkové místo
- 116 Zašová – rozhledna u školy
- 117 U Holářů – Prženská Paseky
- 118 Maruška u obce Hošťálková
- 119 Krasohledna Hemberk u Supíkovic
- 120 Brsná u Bludova – Místo setkávání
- 121 U Tetřeví chaty na Medvědí hoře
- 122 Rysí skála na Medvědí hoře
- 123 Kozlov u Víceměřic
- 124 Velký Kosíř na Hané
- 125 Na Skalce u obce Horní Holčovice
- 126 Na Vyhliďce – Nová Ves u Dolní Moravice
- 127 Zámecká hora u Vrbna pod Pradědem
- 128 Dobřečov – odpočinkové místo
- 129 Odry – NS „Stříbrný chodník“
- 130 Olšová u osady Pohoř
- 131 Velký Javorník v Beskydech
- 132 Čeladná – lázeňská vyhlídka BRC
- 133 Hrabyně – Národní památník války
- 134 Bolt Tower – NKP Dolní Vítkovice II
- 135 Vratimov – bývalý věžový vodojem



# Vítkov – Národní památník

1

OBVOD  
P3

KRAJ

Hlavní město PRAHA



betonový památník s kovovou vyhlídkovou plošinou – terasa na nejvyšší střeše



funkcionalistický památník, původně Památník národního osvobození na vrchu Vítkov nad pražským Žižkovem, asi 2 km severovýchodně od Václavského náměstí



**METRO** „B“ a „C“ Florenc – ul. Prvního pluku a U Památníku – 1,1 km, **BUS** Tachovské náměstí – parkem 650 m; **AUTO** – parkoviště na Ohradě nebo v Karlíně – z obou parkovou cestou asi 1 km; též



260 m n. m.



32 m



31 m



146 mramorových + 15 kovových roštových



<http://pamatnik.nm.cz>



222 781 676 – dispečink



[oncd@nm.cz](mailto:oncd@nm.cz)



listopad–březen ČT–NE 10–16 hod.; duben–říjen ST–NE 10–18 hod.



monumentální kruhový výhled na celé město a zvláště centrum – Petřín, Hradčany, Letnou, Karlín, Holešovice a další dominanty „stovžaté“ Prahy



1929–1938 / rozsáhlá rekonstrukce květen 2006 – říjen 2009 / 29. října 2009

Památník národního osvobození byl vybudován k počtě účastníků boje za vznik Československé republiky. V letech 1954–1962 byl ideologicky zneužit jako mauzoleum Klementa Gottwalda. Je zde i hrob neznámého vojína. Projekt stavby byl dílem architekta Jana Zázvorky a jeho spolupracovníka architekta Jana Gillara. Ruský legionář Jan Zázvorka pracoval na projektu již od poloviny dvacátých let. Památník pojal jako monumentální stavbu, přísnohu a jednoduchou. V roce 1935 byl projekt v Paříži odměněn prestižní Velkou cenou. Vyhlídka na nejvyšší střeše památníku byla zpřístupněna po rekonstrukci v r. 2009. Pro návštěvníky je zde otevřena i kavárna s vyhlídkou. > [www.cafevitkov.cz](http://www.cafevitkov.cz)



Žižkova socha je třetí největší bronzovou jezdeckou sochou na světě.



Datum návštěvy:



50.0885197N, 14.4495614E



## Vítkov – vyhlídkový altán

OBVOD

P3

KRAJ

Hlavní město PRAHA

50.0884994N,  
14.4476264E

GPS



zděný vyhlídkový altán



vrch Vítkov v Praze, altán stojí severně asi 150 m pod Národním památníkem, přibližně 2 km na východ od centra města

**METRO** „B“ a „C“ Florenc – ul. Prvního pluku a U Památníku 1 km, **BUS** U Památníku, dále parkem parkem 600 m; **AUTO** – parkoviště na Ohradě nebo v Karlíně – z obou parkovou cestou asi 1 km

235 m n. m.



asi 9 m



asi 5 m



4 cihlové

částečně zastíněn listy okolních stromů – centrum města, Petřín, Letná, Karlín, Holešovice – další krásné výhledy z terasy kavárny > [www.cafevitkov.cz](http://www.cafevitkov.cz)

Ve stínu Národního památníku se krčí zděný altánek. O jeho historii se nám však nepodařilo zjistit žádné podrobnosti. Jan Nouza uvádí stáří altánu více než 110 let. Poblíž je umístěna pamětní deska k bitvě na Vítkově roku 1420 s lehce normalizačním textem. Kromě této vyhlídky je krásný rozhled též od památníku z plošiny pod jezdeckou sochou Jana Žižky.

## Dobeška na Branické skále

OBVOD

P4

KRAJ

Hlavní město PRAHA

50.0424342N,  
14.4137250E

GPS



nižší nezastřešená dřevěná stavba – vyhlídková tribuna



lesopark Dobeška na vrcholu Branických skal, přírodní památka v Praze-Braníku; asi 5 km jižně od centra města

**BUS** (MHD) Dobeška – ul. Na Dobešce 250 m, **METRO** „C“ Budějovická – ul. Ant. Staška a Zelený pruh, rovně 3 km; **AUTO** – zaparkovat v ulicích poblíž; přístup možný i po schodech od řeky Vltavy

263 m n. m.



2,7 m



1,6 m



9 dřevěných



Hradčany, rozhledna Petřín, Vyšehrad, vodárna Podolí, nádraží Praha-Braník a pivovar, Barrandovský a Branický most, vysílač Cukrák, Dívčí hrady a stadion na Strahově



Dřevěná vyhlídková tribuna z dílny architekta a herce Davida Vávry v lokalitě Dobeška na pravém břehu Vltavy s bývalým vápencovým lomem. Přírodní památka zahrnuje Školní vrch a samotné Branické skály s lesoparkem Dobeška. Území je chráněno pro zbytky stepní a lesostepní fauny a flóry. „Šumný“ architekt je také autorem vyhlídkové stavby na lávce v Chebu.

# Letiště Praha - vyhlídkový val Kněževs

4

OBVOD  
P6

KRAJ

Hlavní město PRAHA



hlínou navršená a betonem zpevněná nezastřešená vyhlídka – pozorovatelná letadel



letiště Václava Havla Praha – val je umístěn na nejméně frekventovaném spotterském místě, u vzletové a přistávací dráhy 06/24, kam se lze pohodlně dostat z obce Kněževs



**VLAK** Středokluky – ulicí Na Staré silnici – 1,5 km, **BUS** Kněževs, Stará hospoda – přímo k letišti 500 m; **AUTO** – parkování při cestě k vyhlídce – asi 200 m



349 m n. m.



asi 4 m



asi 3 m



16 betonových



pozorování přilétajících a odlétajících letadel; Kladno, při dobré viditelnosti i Říp a České středohoří

V bezprostřední blízkosti letiště byly v srpnu 2012 otevřeny vyhlídkové valy pro příznivce letadel, z nichž je možné sledovat a fotografovat veškeré dění na letištní ploše nad úrovní oplocení letiště. Pro širší veřejnost byly vyhlídkové valy doplněny informačními tabulemi se zájmovostmi o běžných letadlech a plánem areálu letiště.

50.1152744N,  
14.2658494E

GPS

# Letiště Praha - vyhlídkový val Hostovice

5

OBVOD  
P6

KRAJ

Hlavní město PRAHA



hlínou navršená a betonem zpevněná nezastřešená vyhlídka – pozorovatelná letadel



letiště Václava Havla Praha – val je umístěn na nejméně frekventovaném spotterském místě, u křížení vzletových a přistávacích drah 12/30 a 06/24, kam vede pěší cesta z Hostovic



**VLAK+BUS** Hostovice – ulicí Cihlářská, pod tratí, mostem přes silnici R5 – stále po asfaltce 3,5 km; **AUTO** – nejbliže k zákazku vjezdu > 50.0843686N, 14.2550450E – dále pěšky 3 km



358 m n. m.



asi 4 m



asi 3 m



13 betonových



pozorování přilétajících a odlétajících letadel; Kladno, při dobré viditelnosti i Říp a České středohoří

Na Letišti Václava Havla Praha jsou pro širokou veřejnost k dispozici též prosklené vyhlídkové terasy v Terminálech 1 a 2. Nově zde najdete infografiku se srovnáním běžných typů letadel a přehledný plán letiště s označením zajímavých bodů v jeho areálu. Letiště Praha pro zájemce pořádá také pravidelně Den otevřených dveří.

50.1032222N,  
14.2501389E

GPS

# Suškova rozhledna v botanické zahradě

OBVOD

P8

KRAJ

Hlavní město PRAHA



kovová rozhledna – umělecká skulptura



na jižním svahu ve střední části pražské botanické zahrady v Troji – na hraně expozic Stráň a Lesní biotopy severní Ameriky; asi 4 km severně od centra města



**METRO „C“** – Nádraží Holešovice, pak **BUS** linka 112 – Botanická zahrada Troja, odtud přes jižní vstup asi 800 m; nebo též **METRO „C“** – Kobylišy, pak **BUS** linka 102 a 144 – Na Pazderce, odtud přes severní vstup asi 800 m; **AUTO** – např. severní parkoviště > 50.1246131N, 14.4198775E



255 m n. m.



10 m



asi 7 m



40 kovových roštových



[www.botanicka.cz](http://www.botanicka.cz)



604 697 242



[info@botanicka.cz](mailto:info@botanicka.cz)



PO–NE, duben 9–18 hod., květen–září 9–19 hod., říjen 9–17 hod., listopad–březen a za nepříznivých podmínek bude rozhledna uzavřena; vstup do zahrady v sezóně zpoplatněn – rozhledna ne



omezený – pouze směrem na jih, přesto zajímavý výhled na metropoli



2012 / Botanická zahrada – 9. září 2014 (veřejnost 27. září 2014)



Netradiční rozhledna je uměleckým výtvozem ak. sochaře Čestmíra Sušky. Dílo s názvem Skulptura vzniklo v r. 2012 z nádrže na letecký benzin a bylo částí autorovy souhrnné výstavy v létě r. 2012 v Centru současného umění DOX v Praze 7. Zde byla věž přístupná do září 2014, kdy byla vztyčena v areálu pražské botanické zahrady. Věž, jejíž hmotnost je 6 tun a cena přes 3 mil. Kč, byla slavnostně odhalena 9. září 2014, v provozu je pak od 27. září 2014. Okénkem na vrcholu věže a dekorativními otvory v celé výšce rozhledny se otevírají výhledy na hlavní pražské dominanty, zblízka můžeme pozorovat koruny stromů a jejich obyvatele z živočišné říše. Účelem je tedy jak její estetická, tak i edukativní funkce.

50.1206472N, 14.4166572E

GPS



Z bezpečnostních důvodů mohou současně na věž vystoupit pouze dvě osoby.



Datum návštěvy:



# Máminka na Krušné hoře u Hudlic

7

OKRES  
BE

KRAJ

STŘEDOČESKÝ







dřevěná rozhledna s kovovými prvky, ve tvaru trojbokého jehlanu se zavěšeným schodištěm



kóta 609 m Krušná hora, asi 2,5 km západně od Hudlic, 10 km západně od Berouna a 6,5 km severozápadně od Zdic – okolo hory vede NS



**BUS** Hudlice, dol. – po  a  4,4 km nebo **BUS** Nový Jáchymov – též po  a  3,4 km;



609 m n. m.



33 m



21 m



97 dřevěných



[www.obec-hudlice.cz](http://www.obec-hudlice.cz)



311 697 478 – OÚ



[ouhudlice.hrkal@email.cz](mailto:ouhudlice.hrkal@email.cz)



celoročně volně přístupná




monumentální kruhový – Cukrák, Brdy s Plešivcem, Točník, Velíz, Krušné hory, České středohoří s Milešovkou, Ranou a Řípem, dále např. Kladno a část Prahy



listopad 2014 – červen 2015 / 19. června 2015

Projekt rozhledny prof. arch. Martina Rajniše z roku 2006 vychází z triangulační věže, která kdysi stála na stejném místě. Název „Máminka“ dostala na počest všech máminek, stejně jako dříve vzniklý projekt aleje „Tátovka“, realizovaný v roce 2005 na počest otců. Stavba rozhledny byla v roce 2014 zakomponována do dotačního titulu „Zvyšování atraktivity Hudlicka jako destinace cestovního ruchu“, z něhož byly financovány i NS okolo Krušné hory, mobiliář Jungmannova domku a zpevnění přístupových cest Hudlické skály. Rozhledna má tvar trojbokého jehlanu z hloubkově impregnované kulatiny se zavěšeným válcem točitého dubového schodiště uprostřed, zakončeného žerdí s větrnou korouhví.



Dalším rozhledovým místem je Hudlická skála –  
podrobnosti na výše uvedeném webu.



Datum návštěvy:



49.9633353N, 13.9299669E

# Špulka u Lbosína



kovová rozhledna s dřevěnými prvky ve tvaru špulky, stojící na kamenné mapě mikroregionu



kopec Březák, 1 km severozápadně od Lbosína (obec Divišov), asi 15 km východně od Benešova



**BUS** Divišov, Lbosín, rozc. 0.5 – po silnici do Lbosína a dále po NS Ptačí stezka – 1,6 km; **AUTO** na odstavnou plochu > 49.7921944N, 14.8323058E – pěšky kousek zpět a též po NS – 1 km



533 m n. m.



46,6 m



30 m



151 kovových roštových



[www.rozhlednaspulka.cz](http://www.rozhlednaspulka.cz)



777 193 556, 724 592 215



[kratochvil@chopos.cz](mailto:kratochvil@chopos.cz), [putova@chopos.cz](mailto:putova@chopos.cz)



celoročně volně přístupná (kiosky je otevřen pouze v letní sezoně; v zimních měsících je možné uzavření rozhledny z důvodu bezpečnosti) – vstupné dobrovolné



kruhový – Benešovsko, Posázaví, Povltaví (např. Hrby), Velký Blaník, Písecké hory, Javorová skála, Mezivrata, Strážišťe, Křemešník aj. – v dále pak lze i Krkonoše a Ještěd



základní kámen – duben 2013 / srpen 2013 – duben 2014 / 26. dubna 2014



Velmi originální rozhledna, jejíž jméno je dáno tvarem jejího opláštění. O výstavbu se snažili představitelé svazku 21 obcí CHOPOS zhruba od r. 2009. Jejich záměrem bylo vybudovat v atraktivním místě nový symbol tohoto mikroregionu. Zvolena byla lokalita, kde v minulosti již výšková stavba stávala (jednalo se o dřevěnou triangulační věž, jež zanikla kolem roku 1960). Rozhledna je z kovu a dřeva (tlakově impregnovaný smrk a modřín). Autorkou návrhu a jejího originálního tvaru je Ing. arch. Torkoniaková z pražské společnosti 2T engineering, s. r. o. Náklady činily asi 6,4 mil. Kč, z toho 1,8 mil. Kč pokryla dotace ze Strategického plánu Leader, zbylou část ceny uhradili dárci a obce ze svazku CHOPOS.

49.7934633N, 14.8257139E



Tato rozhledna zvítězila v anketě vyhlášené Klubem přátel rozhleden „Rozhledna roku 2014“.



Datum návštěvy:



# Babka u Zruče nad Sázavou

9

OKRES  
BN

KRAJ

STŘEDOČESKÝ





+

dřevěná rozhledna s kovovými prvky a schodištěm



v lokalitě „Mezi cestami“, asi 2 km severně nad městem Zruč nad Sázavou

**VLAK** Zruč nad Sázavou – po  2,6 km, **BUS** Zruč nad Sázavou, Dubina, rozc. 0,5 – po  900 m; **AUTO** – parkoviště u nového hřbitova – asi 1 km

451 m n. m.



27,4 m



23,2 m



130 kovových roštových

[www.mesto-zruc.cz/turista-1/infocentrum/](http://www.mesto-zruc.cz/turista-1/infocentrum/)

327 531 329 – IC Zruč nad Sázavou

[infocentrum@mesto-zruc.cz](mailto:infocentrum@mesto-zruc.cz)

celoročně volně přístupná



na celé město a okolí; jihovýchod – vrch Melechov u Ledče nad Sázavou, jihozápad – vrch Velký Blaník u Vlašimi, východ – vrch Fiolník u Vlastějovic, západ – vrch Jordán a obec Chabeřice



září 2014 – červen 2015 / 16. července 2015

Stavbu projektoval architekt známý z mnoha nově postavených věží, tentokrát ovšem zcela originálního tvaru (půdorys ve tvaru šestiúhelníka), Ing. Antonín Olšina. Stavbu provedla rovněž rozhlednářsky známá firma Teplotechna Ostrava, a. s. Na tuto novou rozhlednu vypsal investor, město Zruč nad Sázavou, soutěž o návrh názvu této rozhledny. Stavba je také řešena neobvykle a zajímavě barevně, všechny dřevěné prvky v barvě tmavě hnědé, všechny ocelové prvky stříbrné, střecha červená. Dotace na stavbu rozhledny a turistické stezky byla schválena z EU, ROP NUTS II Střední Čechy. Výše dotace byla 85 % – 5,17 mil. korun. Podíl města činil 930 tis. korun. Samotná rozhledna byla realizována za 3,8 mil. korun.



Ve Zručí n. S. se můžete také rozhlédnout ze Zámecké a nově opravené Kolowratské věže.



Datum návštěvy:



49.7586172N, 15.0985972E



# Kolowratská věž ve Zruči nad Sázavou

OKRES  
KH

KRAJ

STŘEDOČESKÝ



kamenná hradní bašta zrekonstruovaná na vyhlídkovou věž – otevřená vyhlídka



věž se nachází v zámeckém parku nedaleko zámku Zruč nad Sázavou; exit 56 dálnice D1



**VLAK** Zruč nad Sázavou – po a k zámku asi 1 km, **BUS** Zruč n. S., nám. – asi 400 m;

**AUTO** – parkoviště u zámku – 200 m



354 m n. m.



asi 20 m



asi 19 m



79 dřevěných



[www.mesto-zruc.cz](http://www.mesto-zruc.cz)



327 531 329 – IC Zruč nad Sázavou



[infocentrum@mesto-zruc.cz](mailto:infocentrum@mesto-zruc.cz)



duben–září – PO–PÁ 8–11,30 a 12,30–17 hod., SO+NE 10–11,30 a 12,30–17 hod.



výhled omezený na nejbližší okolí, na zámek, zámeckou zahradu a střed města Zruč nad Sázavou



asi 1334 / srpen 2014 / 19. září 2015



Věž postavená kolem r. 1334 stála v sousedství konírny a sloužila jako kovárna. Jde o bezmála 20 m vysokou nárožní věž o celkovém průměru 11 m, předstupující před nároží hradby. Síla vnější třičtvrtěkruhové zdi je 2 m. Věž, vystavěná z místního kamene na kvalitní vápennou maltu, má 15 střelen, jedna překvapivě vede i směrem dovnitř. Jediný vstup do věže byl z ochozu, který obíhá celý vnější hradební systém do prvního patra. Další patro bylo v úrovni necelých 12 m nad terénem. Třetí patro pak na úrovni necelých 16 m, nad ním byl už pouze otevřený ochoz. Fortifikační soustava zručského hradu měla vskutku velkorysý měřítko a na případného útočníka musela nepochybně působit demoralizujícím dojmem.

49.7446686N, 15.1006972E



Přístupná je také věž zámku a nedaleká rozhledna Babka.

V parku se nachází i muzeum panenek.



Datum návštěvy:





# Veselov nad obcí Družec

11

OKRES  
KL

KRAJ

STŘEDOČESKÝ



dřevěná rozhledna – jednoduchá trámová konstrukce



návříš Veselov, východně nad obcí Družec; asi 6 km jihozápadně od Kladna



**BUS** Družec – východním směrem po místně značené cestě – asi 800 m;

**AUTO** – až téměř k rozhledně > 50.1031756N, 14.0565564E – odtud asi 300 m; nedaleko od rozhledny vede i



429 m n. m.



12,5 m



7 m



11 dřevěných a 10 příčlů



<http://rozhledny2.webzdarma.cz/druzec.htm>, [www.obecdruzec.cz](http://www.obecdruzec.cz)



312 691 027



[starosta.druzec@volny.cz](mailto:starosta.druzec@volny.cz)



celoročně volně přístupná



Křivoklátská a Rakovnická pahorkatina, Brdy, České středohoří, Družec, Velká Dobrá, Rozdělovské věžáky a vodojem v Kladně-Rozdělově



leden–duben 2014 / 30. dubna 2014

Zhruba 12,5 metrů vysoká vyhlídková trámová konstrukce v podobě čtyřbokého jehlanu se od dubna 2014 tyčí na návříš Veselov (429 m) u obce Družec v okrese Kladno. Rozhlednu zde nechala postavit obec Družec ve spolupráci s obcemi Velká Dobrá, Braškov a Doksy. Napodobenina triangulační věže, která na Veselově v minulosti stávala, byla vystavěna vedle zdejšího trigonometrického bodu podle projektu Ing. arch. Petra Vodrážky. Počet osob na horní plošině je omezen na tři. Vstup je na vlastní nebezpečí.



Rozhledna je podobná nedaleké stavbě na Vysokém vrchu u Bratronic – GPS 50.0584194N, 14.0639308E.



Datum návštěvy:



50.1048056N, 14.0571942E

# Kolín – bývalý věžový vodojem

OKRES  
KO

KRAJ

STŘEDOČESKÝ



železobetonový věžový vodojem zrekonstruovaný na rozhlednu



na Pražském předměstí ve městě Kolín, ulice Míru u zahrádkářské osady, asi 1,5 km na západ z centra města



**BUS** (MHD) Kolín, U vodárny – 420 m, **VLAKE** Kolín zastávka – ul. Na Petříně, Zborovská a Míru – 1,5 km; **AUTO** – až k vodojemu



230 m n. m.



45 m



asi 35 m



215 betonových + kovových



[www.infocentrum-kolin.cz](http://www.infocentrum-kolin.cz)



321 712 021, 774 138 197 – MIC Kolín



[mic@mukolin.cz](mailto:mic@mukolin.cz)



v létě ÚT–NE 9–18 hod.; v zimě ÚT–NE 9–17 hod. (také otevřeno po tel. domluvě)



kruhový – na město Kolín a jeho historickou část, lokalitu Pekla, řeku Labe, Kutnou Horu, Poděbrady, Polabskou nížinu, část Českomoravské vrchoviny, za dobré viditelnosti Krkonoše a Bezděz



1928–1929 / rekonstrukce prosinec 2014 – červen 2015 / 1. srpna 2015



Vodojem dominující západní části Kolína byl postaven pro zlepšení zásobování tzv. horního pásma města vodou v r. 1928 dle projektu F. Jandy a J. Hráského. Železobetonová věž nese kromě vodojemu o objemu 450 m<sup>3</sup> i vyhlídkový ochoz se zátiším s kašnou. Po změně vodárenské technologie byla věž dlouho opuštěná a zdevastovaná. Město požádalo v r. 2014 o dotaci z ROP NUTS II Střední Čechy na projekt asi za 12 mil. Kč, což pokryje i rozsáhlou rekultivaci okolí stavby. Na objektu byly provedeny drobné opravy, jednalo se o záchranné práce, zpevnění železobetonové konstrukce apod. Vodojem je zpřístupněn veřejnosti jako další kolínská vyhlídková věž (Práchevna a Zvonice). V přízemí je sociální zařízení, kavárna a IC.

50.0283986N, 15.1801156E



V přízemí má být i interaktivní obrazovka, která pomocí kamer zprostředkuje výhledy do okolí.



Datum návštěvy:



# Vyhlídková věž Kamýk nad Vltavou

13

OKRES  
PB

KRAJ

STŘEDOČESKÝ



dřevěná zastřešená vyhlídka na betonových patkách – výhledna



v příkrém svahu kopce V Houštích, v zatáčce silnice 102 vedoucí z Kamýku nad Vltavou do Krásné Hory, nad penzionem Kamejk, asi 1 km východně od Kamýku nad Vltavou



**BUS** Kamýk nad Vltavou, U Mášů – po 800 m; **AUTO** – parkovat lze u penzionu Kamejk



350 m n. m.



asi 6 m



asi 3 m



8 dřevěných



[www.fototuristika.cz/tips/detail/4265](http://www.fototuristika.cz/tips/detail/4265), [www.obeckamyk.cz](http://www.obeckamyk.cz)



318 677 171 – IC Kamýk nad Vltavou



[infocentrum@obeckamyk.cz](mailto:infocentrum@obeckamyk.cz)



celoročně volně přístupná



hrad Kamýk, vodní dílo Kamýk, kostel Narození Panny Marie, Kamýcký most, OÚ Kamýk nad Vltavou, vodní dílo Orlík, TV vysílač a obec Zduchovice



2008–2009 / červen 2009

Dřevěná vyhlídková stavba stojí v příkrém svahu na pravém břehu Vltavy při silnici č. 102 z Kamýku na Krásnou Horu. Není možné u ní zastavit. Nejlepší přístup tak je od níže položeného penzionu Kamejk, s malým parkovištěm asi 300 m od vyhlídky, která nemá doposud žádné jméno. Na mapě je uvedeno pouze „rozhledna“. Postavena je z masivních dřevěných trámů a stojí na betonových patkách. Vchází se na ni po dřevěných pražcích ústících do kamenné základny. Z ní se pak po dřevěném můstku vejde na vyhlídkovou zastřešenou terasu. Výhled mile překvapí. Výstavba byla spolufinancována z Evropského fondu pro regionální rozvoj. Na protějším břehu je hrad Vrškamýk s blízkou rozhlednou.



Orientaci při výhledu usnadňuje panoramatické zobrazení míst, která jsou odtud vidět.



Datum návštěvy:



49.6391281N, 14.26659911E