



ALEF PRAŽSKÝ

PRAHA

23 NEJVĚTŠÍCH POKLADŮ



Alef Pražský

PRAHA

23 NEJVĚTŠÍCH POKLADŮ

OBSAH

Praha	2
Předmluva	5
Praha – krátký popis	6
1. Západy slunce	8
2. Horizonty	14
3. Lidé	20
4. Obličej	26
5. Květiny	33
6. Magická “Pražská slunce”	39
7. Kanály	45
8. Pražská rána	51
9. Temná rána v Praze	57
10. Pražské noci	62
11. Pohledy do dálky	69
12. Barvy	74
13. Denní doby	80
14. Praha neolistěná	86
15. Vyšehrad	92
16. Praha gotická	99

17. Zápavy	104
18. Turisté	110
19. Sochy	116
20. Magická zahrada	122
21. Renaissance	127
22. Abstraktní struktury	132
23. Domovní znamení	139
Závěr	145
Copyright	146

PŘEDMLUVA

Můj vztah k domovskému městu – Praze – je velmi silný a osobní. Je to oddaná a věrná láska na celý život. V průběhu posledních 15 let jsem v něm nafotil okolo 20 000 snímků a tato kniha obsahuje výběr těch nejzajímavějších z nich (podle mého skromného názoru).

Vybral jsem 21 pokladů, tedy témat, která nejlépe ukazují krásu a charisma Prahy. Každé téma má svou kapitolu a ta obsahuje kromě krátkého úvodního textu 10 fotografií, které jsem vybral.

Přijměte tedy mé pozvání, abyste si užili tuto knihu stejně dobře, jako já jsem si užil focení těchto snímků.

Alef Pražský

PRAHA – KRÁTKÝ POPIS

Praha je hlavní a současně největší město České republiky a 15. největší město Evropské unie. Leží mírně na sever od středu Čech na řece Vltavě, uvnitř Středočeského kraje, jehož je správním centrem, ale jako samostatný kraj není jeho součástí. V současnosti se rozkládá na území 496 čtverečních kilometrů a má skoro 1,3 milionu obyvatel, v pražské metropolitní oblasti o rozloze 4 983 km² žijí 2 miliony obyvatel.

Do dnešní podoby se Praha vyvíjela jedenáct století. Coby historická metropole Čech byla v minulosti sídelním městem českých knížat a králů, římsko-německých císařů a hlavním městem Československa.

Zároveň je Praha také vysoce ekonomicky vyspělým a bohatým regionem s výjimečně vysokou životní úrovní, přičemž tímto vyniká nejen nad české, ale i nad evropské standardy. Podle statistik Eurostatu je devátým nejbohatším regionem v Evropě. HDP na obyvatele v Praze dosahuje 171 % průměru celé Evropské unie (HDP na obyvatele ČR dosahuje pouze 80 %). V Praze sídlí celkem 12 univerzit (vysokých škol univerzitního typu).

Praha je všeobecně považována za jedno z nejkrásnějších měst v Evropě. Historické centrum města s jedinečným

panoramatem Pražského hradu, největšího hradního komplexu na světě, je památkovou rezervací UNESCO. Právě historické jádro města a mnohé památky přilákají ročně miliony turistů ze zemí celého světa. V roce 2012 navštívilo Prahu 6 547 700 turistů, je to tedy páté nejnavštěvovanější město Evropy, po Londýně, Paříži, Istanbulu a Římu.

(Zdroj: <https://cs.wikipedia.org/wiki/Praha>)

1. ZÁPADY SLUNCE

Západy slunce nad Prahou jsou jedny z nejkrásnějších na světě:



Pražský hrad



Smetanovo nábřeží




Malá Strana




Letná



Vyšehrad



Jelení příkop (součást Pražského hradu)




Pražský hrad



Letná




Karlův most



Chrám sv. Mikuláše

2. HORIZONTY

Linka horizontu je v Praze buď velmi klasická, nebo velmi netradiční:



Pražští holubi a Hrad v pozadí



Praha viděná z katedrály Sv. Víta



Staré město




Karlův most



Tučňáci před Karlovým mostem



Malá Strana



Pražské mosty




Staré město z Karlova mostu



Katedrála sv. Víta




Karlův most



Socha T.G.Masaryka

3. LIDÉ

Jak bylo řečeno v úvodu, Praha má 1,3 milionu obyvatel, ale v širší metropolitní oblasti žije okolo 2 miliony lidí. Každý rok také přijíždí 6-7 milionů turistů, takže město se někdy zdá poněkud přeplněné:



Václavské náměstí



Malíř



Účastníci demonstrace "Veggie parade 2017"



Na schodech



Demonstrace "Million Marijuana March 2017"