

36

tipů, kam na výlet

Outdoor

Outdoorový průvodce

KRUŠNÉ HORY



horydoly

lyžování

beh na lyžích

cyklistika

skalni lezení

turistika

vodni turistika

paragliding

 GRADA

Upozornění pro čtenáře a uživatele této knihy

Všechna práva vyhrazena. Žádná část této tištěné či elektronické knihy nesmí být reprodukována a šířena v papírové, elektronické či jiné podobě bez předchozího písemného souhlasu nakladatele. Neoprávněné užití této knihy bude **trestně stíháno**.

Používání elektronické verze knihy je umožněno jen osobě, která ji legálně nabyla a jen pro její osobní a vnitřní potřeby v rozsahu stanoveném autorským zákonem. Elektronická kniha je datový soubor, který lze užívat pouze v takové formě, v jaké jej lze stáhnout s portálu. Jakékoliv neoprávněné užití elektronické knihy nebo její části, spočívající např. v kopírování, úpravách, prodeji, pronajímání, půjčování, sdělování veřejnosti nebo jakémkoliv druhu obchodování nebo neobchodního šíření je zakázáno! Zejména je zakázána jakákoliv konverze datového souboru nebo extrakce části nebo celého textu, umístování textu na servery, ze kterých je možno tento soubor dále stahovat, přitom není rozhodující, kdo takovéto sdílení umožnil. Je zakázáno sdělování údajů o uživatelském účtu jiným osobám, zasahování do technických prostředků, které chrání elektronickou knihu, případně omezují rozsah jejího užití. Uživatel také není oprávněn jakkoliv testovat, zkoušet či obcházet technické zabezpečení elektronické knihy.



36 *tipů, kam na výlet*

outdoor

Outdoorový průvodce

KRUŠNÉ HORY

Grada Publishing

Jakub Turek a kolektiv

Outdoorový průvodce

KRUŠNÉ HORY

Kolektiv autorů Horydoly.cz: Martina Vampulová,
Stanislav Holec, Jakub Hora a další

Vydala Grada Publishing, a.s.
U Průhonu 22, 170 00 Praha 7
obchod@grada.cz, www.grada.cz
tel.: +420 220 386 401
fax: +420 220 386 400
jako svou 2896. publikaci

Odpovědná redaktorka Magdaléna Jimelová
Jazyková úprava Drahomíra Čermáková
Grafická úprava a sazba Eva Hradiláková

Fotografie Kateřina Davidová (24, 37–39, 64–67, 97, 99–101, 109),
Hana Suchá (57–58), Jakub Turek (20–23, 26–27, 40–43, 46–56, 71,
73, 76–92, 95, 96, 102–105, 107, 114–119), Stanislav Holec (61–62),
Jakub Hora (93–94), Martin Štěrba (34–36), Tomáš Marek (59),
Michal Čeliš (60), Ondřej Turek (25, 30), Fotobanka.cz (31, 32, 44,
69–70, 72, 74–75, 106, 109), Ski Bublava (18, 19), Ski Klub Telnice
(28, 29), Daniela Gaudlová (111–113), České dráhy (45), ČEZ (68),
Farní úřad Münchenreuth (110) a archiv Grada Publishing

Návrh obálky Eva Hradiláková
Počet stran 120
První vydání, Praha 2007
Vytiskly tiskárny PBTisk Příbram
Prokopská 8, Příbram IV

Všechna práva, především právo na rozmnožování a šíření díla, stejně jako právo
na překlad, jsou vyhrazena. Žádná část tohoto díla nesmí být v jakémkoliv formě
reprodukována bez písemného povolení vydavatelství, též nesmí být použitím
elektronických systémů zpracovávána, zálohována, rozmnožována nebo šířena.

© Grada Publishing, a.s., 2007

ISBN 978-80-247-2020-3 (tištěná verze)
ISBN 978-80-247-6257-9 (elektronická verze ve formátu PDF)
© Grada Publishing, a.s. 2011

OBSAH

HORSKÝ MASIV NA HRANICÍCH

| | |
|---------------------------------|----|
| KRUŠNÉ HORY | 7 |
| MAPY S VYZNAČENÝMI VÝLETY | 8 |
| KRUŠNOHORSKÁ HITPARÁDA | 17 |

SJEZDOVÉ LYŽOVÁNÍ

| | |
|--|----|
| 1. Bublava v moderním hávu | 18 |
| 2. Nové Hamry pro dětičky a maminky | 20 |
| 3. Boží Dar je romantická klasika | 21 |
| 4. Klínovec mnoha tváří | 25 |
| 5. Telnice – lyžování pro Ústí i Prahu | 28 |
| 6. Bouřňák na sjezdovky i na běžky | 30 |
| 7. Mariánské Lázně nejen pro pacienty | 31 |
| 8. Aš v divoké krajině | 33 |

BĚHÁNÍ NA LYŽÍCH

| | |
|--|----|
| 9. Na všechny vrcholy Krušných hor | 34 |
| 10. Lyžařská turistika z Potůčků do Karlových Varů | 37 |

CYKLISTIKA

| | |
|---|----|
| 11. Zaniklé vsi mezi Mariánskými Lázněmi a Teplou | 40 |
| 12. Bismarckova rozhledna | 45 |
| 13. Kostelní Bříza stojí za návštěvu | 47 |
| AUTOBUSEM NEBO TRAMVAJÍ S KOLEM DO HOR | 50 |

SKALNÍ LEZENÍ

| | |
|---|----|
| 14. Nejlepší horolezectví v Česku je na Bořni | 53 |
| 15. Zapomenutý kopec Zlatník | 56 |
| 16. Nejzápadnější české skalky | 59 |
| 17. Nová lezecká oblast Konstantinovy Lázně | 61 |
| OBTÍŽNOST SKALNÍHO LEZENÍ | 63 |

TURISTIKA

| | |
|--|----|
| 18. Přírodní rezervace Soos | 65 |
| 19. Božídarské rašeliniště | 68 |
| 20. Naučná stezka Jáchymovské peklo | 71 |
| 21. Geologický naučný park Mariánské Lázně | 75 |
| 22. Kam chodí Mikuláš | 76 |
| 23. Koňská kyselka nadvakrát | 79 |

VODNÍ TURISTIKA

| | |
|--|----|
| 24. Bílina – řeka plná vody | 82 |
| 25. Splutí říčky Teplé | 85 |
| 26. Podzimní kombinace – Teplá a Střela | 90 |
| 27. Lomský potok – když teče, loď na vodu! | 93 |
| 28. Když tají sněhy a teče voda | 95 |
| STUPNICE OBTÍŽNOSTI ŘEK | 98 |

A DALŠÍ AKTIVITY NAVÍC

| | |
|---|-----|
| 29. Komáří hůrka a Raná – ideální místa pro paragliding | 100 |
| 30. Wakeboarding na Matyldě | 102 |
| 31. Lanovkou na Komáří hůrku | 106 |
| 32. Do hlubin cínového dolu | 106 |
| 33. Plavební kanál a nádrž Fláje | 107 |
| 34. Münchenreuth nedaleko českých hranic | 110 |
| 35. Na golf do Mariánských Lázní | 111 |
| 36. Kamencové jezero – přírodní kosmetický salon | 114 |

DODATKY

| | |
|---|-----|
| PŮJČOVNY LODÍ POD KRUŠNÝMI HORAMI | 116 |
| UMĚLÉ HOROLEZECKÉ STĚNY V PODKRUŠNOHOŘÍ | 117 |
| PŮJČOVNY OUTDOOROVÉHO VYBAVENÍ | 117 |



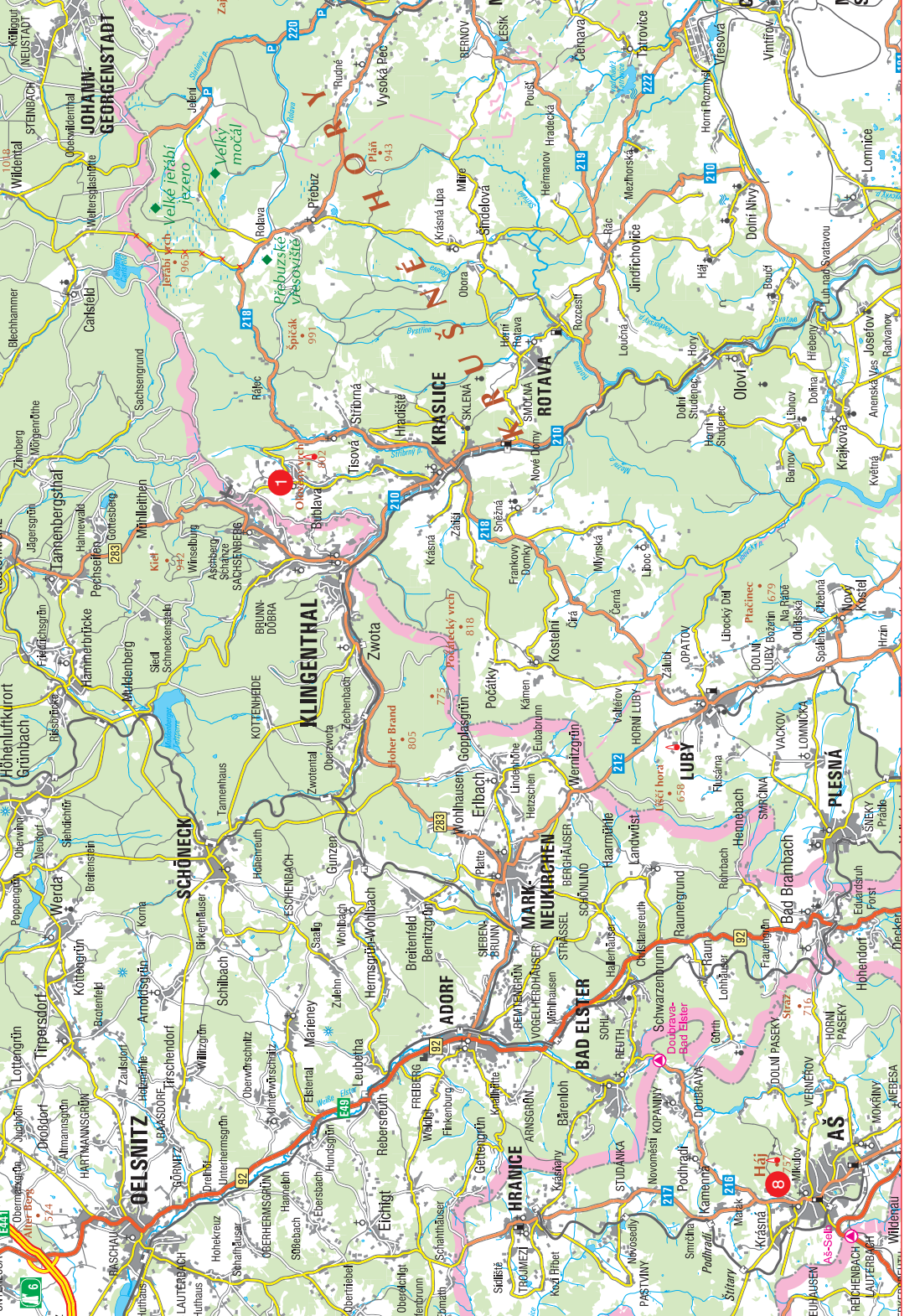
Vystoupáte-li do kopců nad slavná lázeňská města Karlovy Vary, Mariánské Lázně nebo Teplice, dostanete se na vrcholky Krušných hor a můžete si užít panoramat – od horských vrcholů přes nížinu se starými sopečnými kužely až po pláň poseté vrtulemi větrných elektráren.

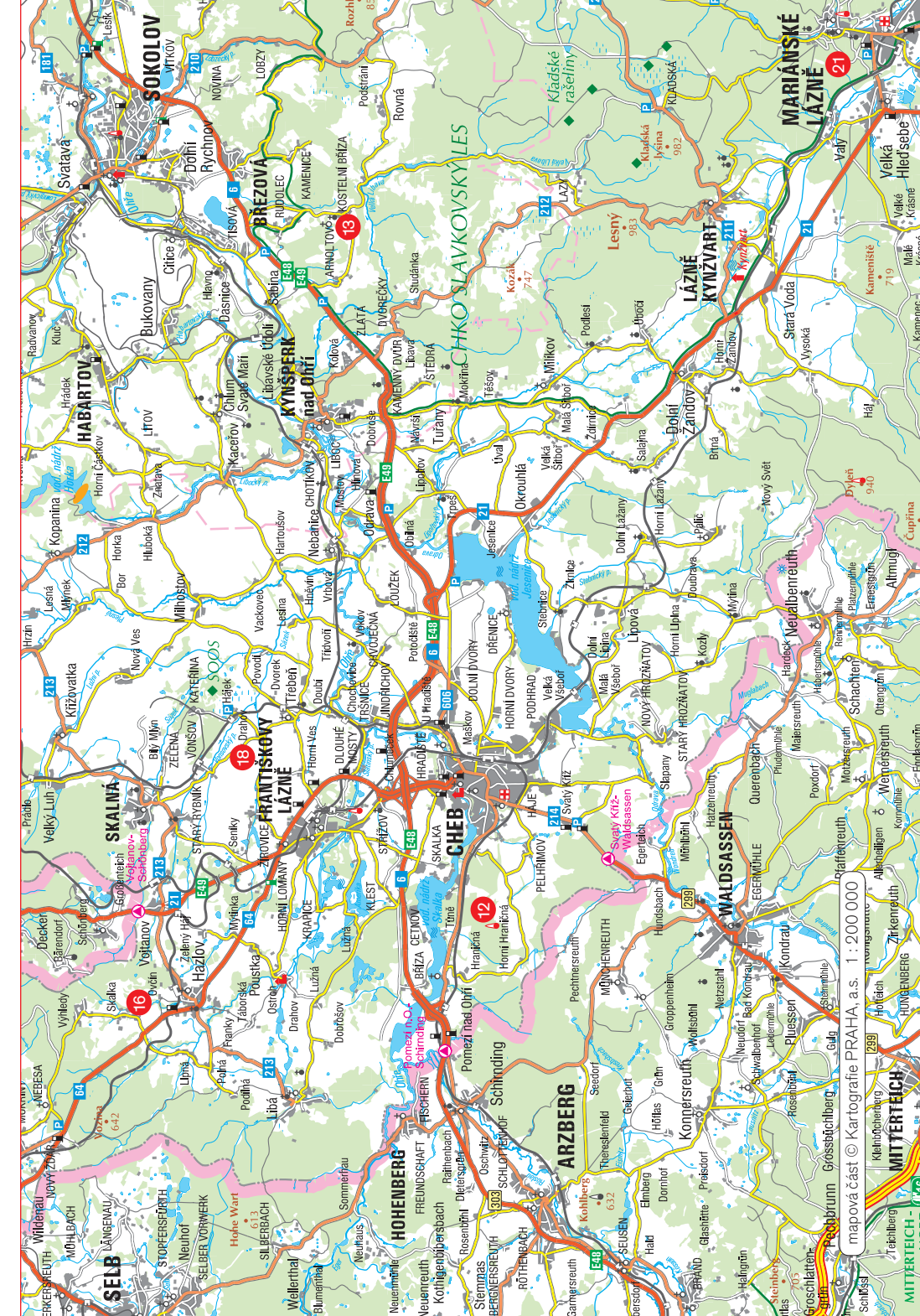
Nejoblíbenější turistickou oblastí Krušných hor je Klínovec a jeho okolí, kam můžete vyjet lanovkou, turistickým autobusem nebo

osobním autem. K výletům lákají i hřebeny mezi starými hornickými obcemi – Horou Svatého Šebestiána a Horou Svaté Kateřiny.

Ať už se vydáte do Krušných hor na lyže, na kolo, na vodu nebo na pěší výlet, určitě i v tomto koutu České republiky najdete místa, která vás okouzlí. A snad vám při tom bude dobrým pomocníkem náš netradiční outdoorový průvodce. Nechte se inspirovat!

Jakub Turek





mapová část © Kartografie PRAHA, a.s. 1:200 000
MITTERTEICH
WALDSASSEN
ARZBERG
HOHENBERG
SELB





mapová část © Kartografie PRAHA, a.s. 1 : 200 000

**MARIÁNSKÉ
LÁZNĚ**

TEPLÁ

TOUŽIM

ŽLUČICE

SOKOLOV

**HORNÍ
SLAVKOV**

LOKET

MANĚTÍN

LIPÍ

Chalupa
pod Hradčím

Brzň

Trnómé

Světec

Trhstín

Nová Veska

Zemomník

Čáslatín

Lanovánek

Nečtiny

Hamerský Mlýn

Lesovská

Hradčín

Nové Městočko

Nové Městočko

Nové Městočko

Nové Městočko

Nové Městočko

Nové Městočko

Nové Městočko

Nové Městočko

Nové Městočko

Nové Městočko

Nové Městočko

Nové Městočko

Nové Městočko

Nové Městočko

Nové Městočko

Nové Městočko

Nové Městočko

Nové Městočko

Nové Městočko

Nové Městočko

TEPELSKÁ

KLADSKO

KLADSKO

KLADSKO

KLADSKO

KLADSKO

KLADSKO

KLADSKO

KLADSKO

KLADSKO

KLADSKO

KLADSKO

TEPLÁ

TEPLÁ

TEPLÁ

TEPLÁ

TEPLÁ

TEPLÁ

TEPLÁ

TEPLÁ

TEPLÁ

TEPLÁ

TEPLÁ

TEPLÁ

TEPLÁ

TEPLÁ

TEPLÁ

TEPLÁ

TEPLÁ

TEPLÁ

TEPLÁ

TEPLÁ

TEPLÁ

TEPLÁ

TEPLÁ

TEPLÁ

TEPLÁ

TEPLÁ

TEPLÁ

TEPLÁ

TEPLÁ

TEPLÁ

TEPLÁ

TEPLÁ

TEPLÁ

TEPLÁ

TEPLÁ

TEPLÁ

TEPLÁ

TEPLÁ

TEPLÁ

TEPLÁ

TEPLÁ

TEPLÁ

TEPLÁ

TEPLÁ

TEPLÁ

TEPLÁ

TEPLÁ

TEPLÁ

TEPLÁ

TEPLÁ

TEPLÁ

TEPLÁ

TEPLÁ

TEPLÁ

TEPLÁ

TEPLÁ

TEPLÁ

TEPLÁ

TEPLÁ

TEPLÁ

TEPLÁ

TEPLÁ

TEPLÁ

TEPLÁ

TEPLÁ

TEPLÁ

TEPLÁ

TEPLÁ

TEPLÁ

TEPLÁ

TEPLÁ

TEPLÁ

TEPLÁ

TEPLÁ

TEPLÁ

TEPLÁ

TEPLÁ

TEPLÁ

TEPLÁ

TEPLÁ

TEPLÁ

TEPLÁ

TEPLÁ

TEPLÁ

TEPLÁ

TEPLÁ

TEPLÁ

TEPLÁ

TEPLÁ

TEPLÁ

TEPLÁ

TEPLÁ

TEPLÁ

TEPLÁ

TEPLÁ

TEPLÁ

TEPLÁ

TEPLÁ

TEPLÁ

TEPLÁ

TEPLÁ

TEPLÁ

TEPLÁ

TEPLÁ

TEPLÁ

TEPLÁ

TEPLÁ

TEPLÁ

TEPLÁ

TEPLÁ

TEPLÁ

TEPLÁ

TEPLÁ

TEPLÁ

TEPLÁ

TEPLÁ

TEPLÁ

TEPLÁ

TEPLÁ

TEPLÁ



mapova část © Kartografie PRAHA, a.s. 1 : 200 000

FRAUENSTEIN

ZSCHOPAU

ZÖBLITZ

MARIENBERG

WOLKENSTEIN

OLBERNHAU

CÄMMERSWALDE

Mulda

Sayda

Eppendorf

Geyersdorf

Deutschnauendorf

Ansprung

Mildenan

Reichenau

Grosshartmannsdorf

Wessenberg

Wessenberg

Blauenmühle

Neudorf

Scharfstein

Venusberg

Neudorf

Waldkirchen

Wessenberg

Wessenberg

Neudorf

Waldkirchen

Wessenberg

Wessenberg

Neudorf

Waldkirchen

Wessenberg

Wessenberg

Neudorf

Waldkirchen

Wessenberg

Wessenberg

Neudorf

Waldkirchen

Wessenberg

Wessenberg

Neudorf

Waldkirchen

Wessenberg

Wessenberg

Neudorf

Waldkirchen

Wessenberg

Wessenberg

Neudorf

Waldkirchen

Wessenberg

Wessenberg

Neudorf

Waldkirchen

Wessenberg

Wessenberg

Neudorf

Waldkirchen

Wessenberg

Wessenberg

Neudorf

Waldkirchen

Wessenberg

Wessenberg

Neudorf

Waldkirchen

Wessenberg

Wessenberg

Neudorf

Waldkirchen

Wessenberg

Wessenberg

Neudorf

Waldkirchen

Wessenberg

Wessenberg

Neudorf

Waldkirchen

Wessenberg

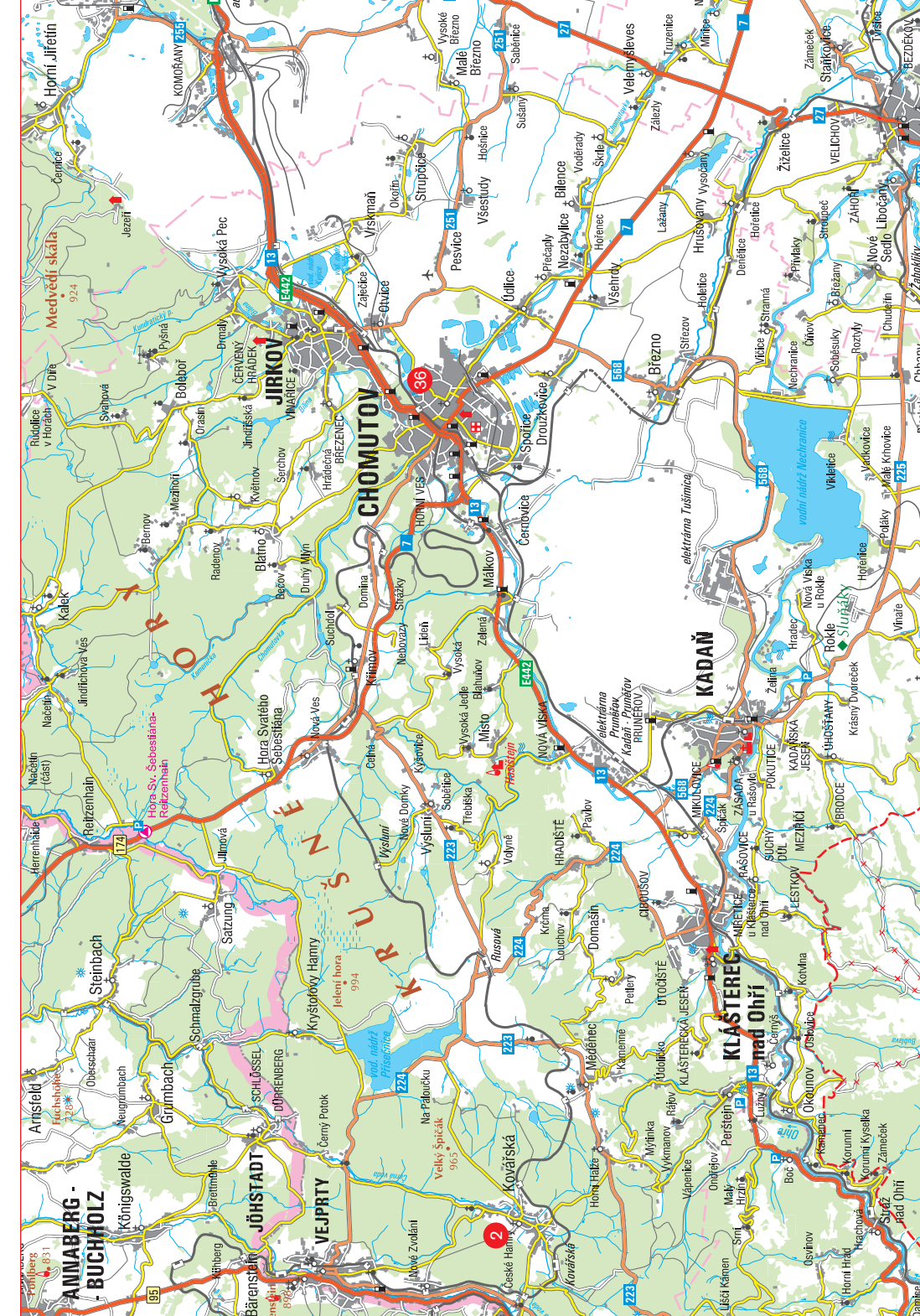
Wessenberg

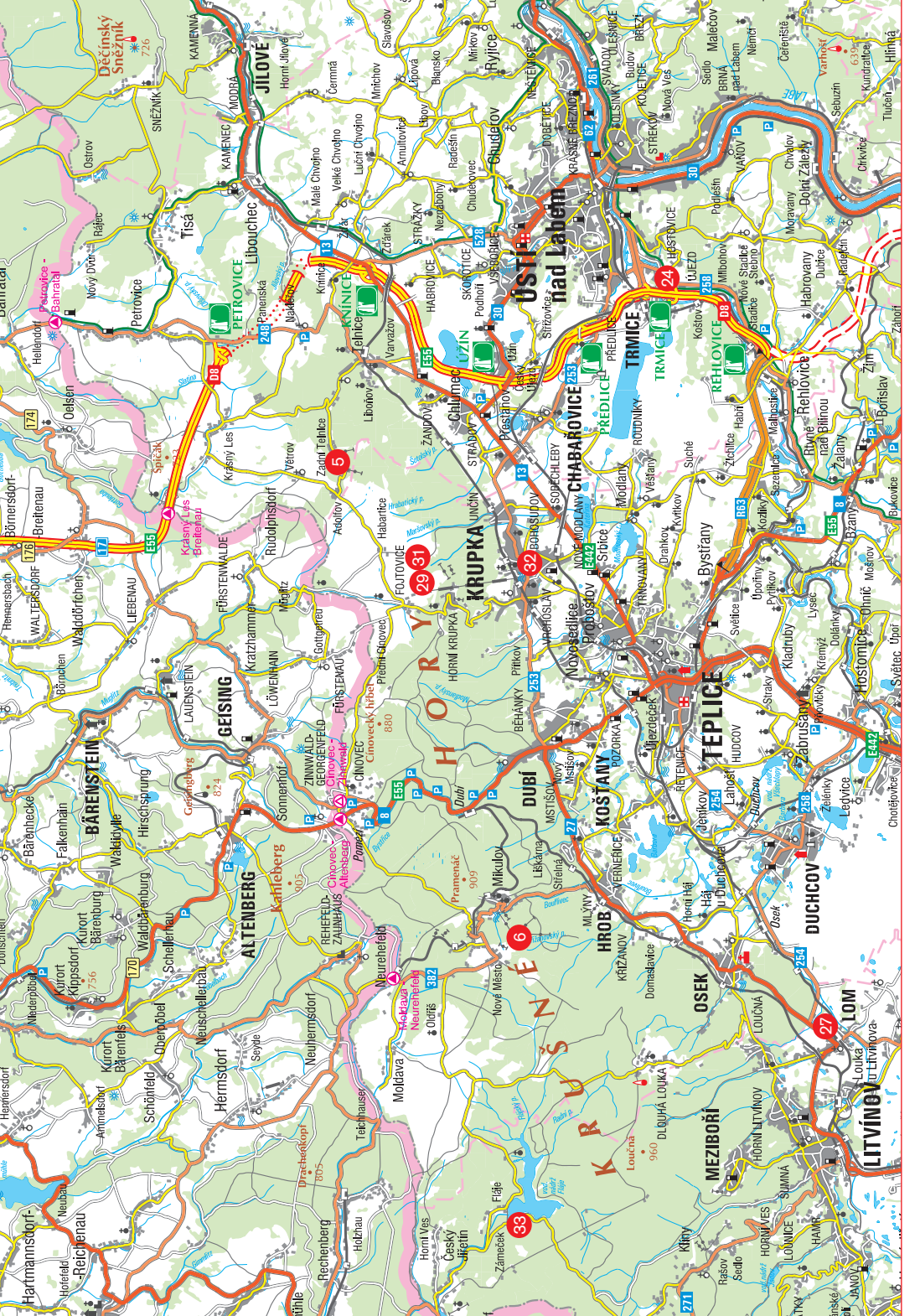
Neudorf

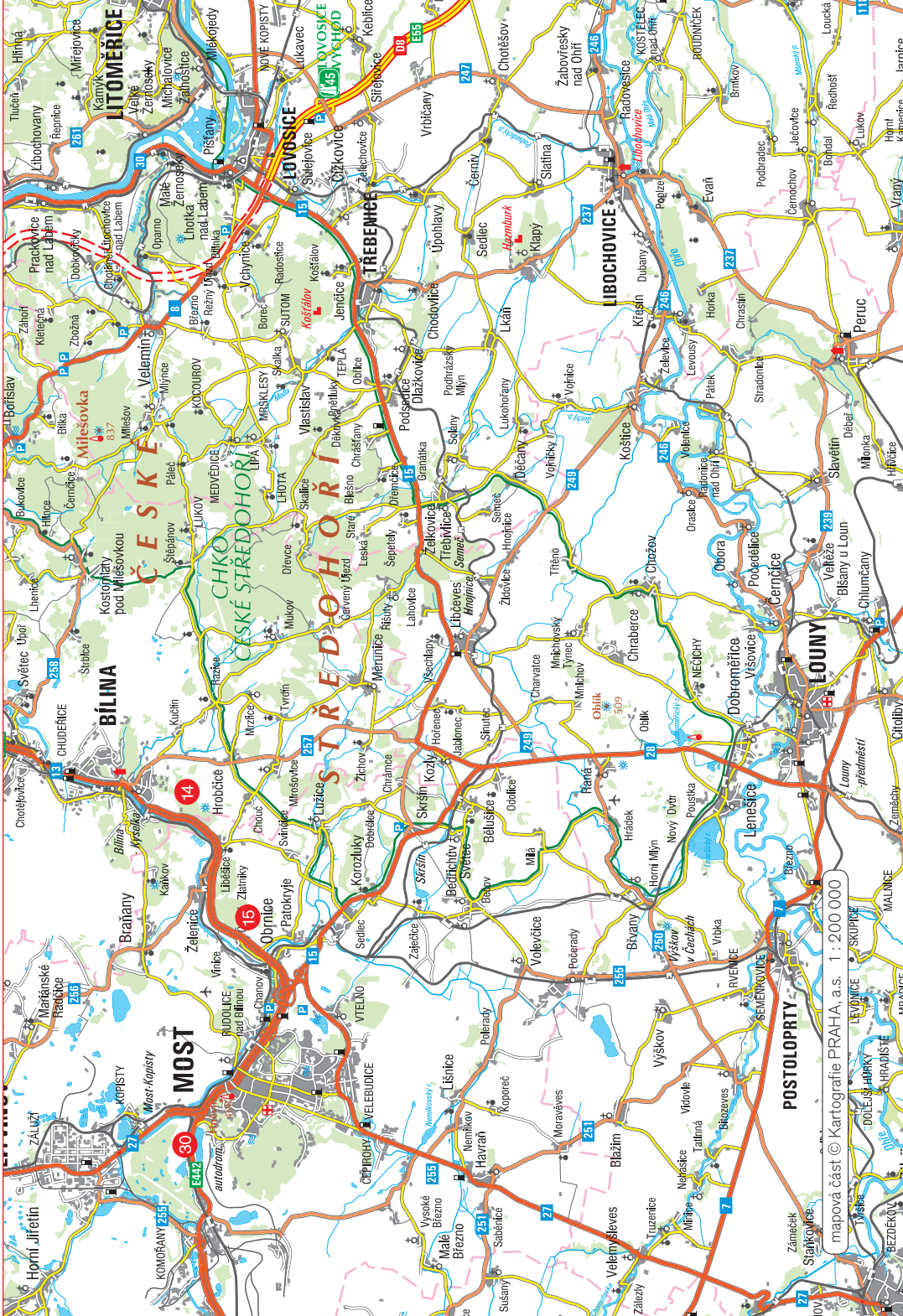
Waldkirchen

Wessenberg

Wessenberg







mapová část © Kartografie PRAHA, a.s. 1 : 200 000



KRUŠNOHORSKÁ HITPARÁDA

Komáří hůrka – nejdelší historická lanovka v Česku vozí z obce Krupka na hřeben Krušných hor cyklisty, pěší turisty a letce na závěsných kluzácích.

Božídarské rašeliniště – naučná stezka podél horských rašelinišť a památek na středověké dolování drahých kovů.

Soos – oblast maličkých bažinatých sopek, které připomínají nedávnou eruptivní geologickou minulost, najdete pod nejzápadnějším výběžkem Krušných hor. O kus dál se nachází nejpozději vyhaslá sopka ve střední Evropě – Komorní hůrka, kterou podrobně zkoumal básník a vědec Johann Wolfgang Goethe.

Kamencové jezero – oblíbené koupaliště v Chomutově. Obsahuje přírodní výtažky z nerostu, který dává vodní hladině tmavou barvu a zároveň udržuje čistotu vody.

Jáchymov – v názvu středověkého horního města, kde se těžilo nejvíce stříbra v celé Evropě, se skrývá pojmenování amerického platidla. Starý název města Joachimstal se přenesl na stříbrnou minci tolar a později na americký dolar.

Klínovec – originální vyhlídková věž s dalekými rozhledy (1244 m n. m.). Dá se k ní přijet po silnici nebo lanovkou, zdatní sportovci to zvládnou i na kole.


Bořeň – nejlepší skalní lezení mimo pískovcové věže v celých Čechách je na znělcové kupě nad Bílinou. Nabízí vyhřáté jižní stěny s kvalitním jištěním i odstrašující strmé severní stěny se spárami a skalními komíny.

SJEZDOVÉ LYŽOVÁNÍ

1 *Bublava v moderním hávu*



V nejkrásnějším koutu Krušných hor leží horská obec Bublava, jejíž moderně vyba-vené lyžařské středisko nabízí komorní prostředí. Na své si tu přijdou nejen lyžaři, ale také snowboardisté. K dispozici jsou široké sjezdovky všech stupňů obtížnosti, u vleků se fronty tvoří jen výjimečně. Milovníky romantického večerního lyžování určitě potěší, že areál je téměř celý osvětlený, a tak zde mohou brázdit svahy až do pozdních večerních hodin. Bublava patří k nejnovějším zimním střediskům v Česku.



Parametry střediska

Počet vleků: 5.

Celková délka tratí: 2 km.

Nadmořská výška: 690–802 m n. m.

Obtížnost tratí: nízká, střední a vysoká.

| Sjezdovka | | Převýšení | Délka |
|------------------|---|-----------|-------|
| Střední Bleiberg | ● | 105 m | 600 m |
| Velký Bleiberg | ● | 110 m | 450 m |
| Malý Bleiberg | ● | 70 m | 400 m |
| Lesní | ● | 50 m | 250 m |
| Lýžařské hřiště | ● | 10 m | 80 m |
| Jižní | ● | 20 m | 150 m |



Jak se tam dostat

Autem dojedete do Karlových Varů a dále do Kraslic. Za Kraslicemi odbočíte vpravo

na Bublavu. Vlakem pojedete z Prahy do Karlových Varů, kde přestoupíte na autobus, který vás doveze do Kraslic a odtud dále autobusem do Bublavy.

