



Jaromír Zaoral

# KORUNA ČESKA

Průvodce po nejvyšších  
vrcholech ČR

# Koruna Česka

Průvodce po nejvyšších vrcholech České republiky

Vyšlo také v tištěné verzi

Objednat můžete na

[www.cpress.cz](http://www.cpress.cz)

[www.albatrosmedia.cz](http://www.albatrosmedia.cz)



**Jaromír Zaoral**

**Koruna Česka – e-kniha**

Copyright © Albatros Media a. s., 2022

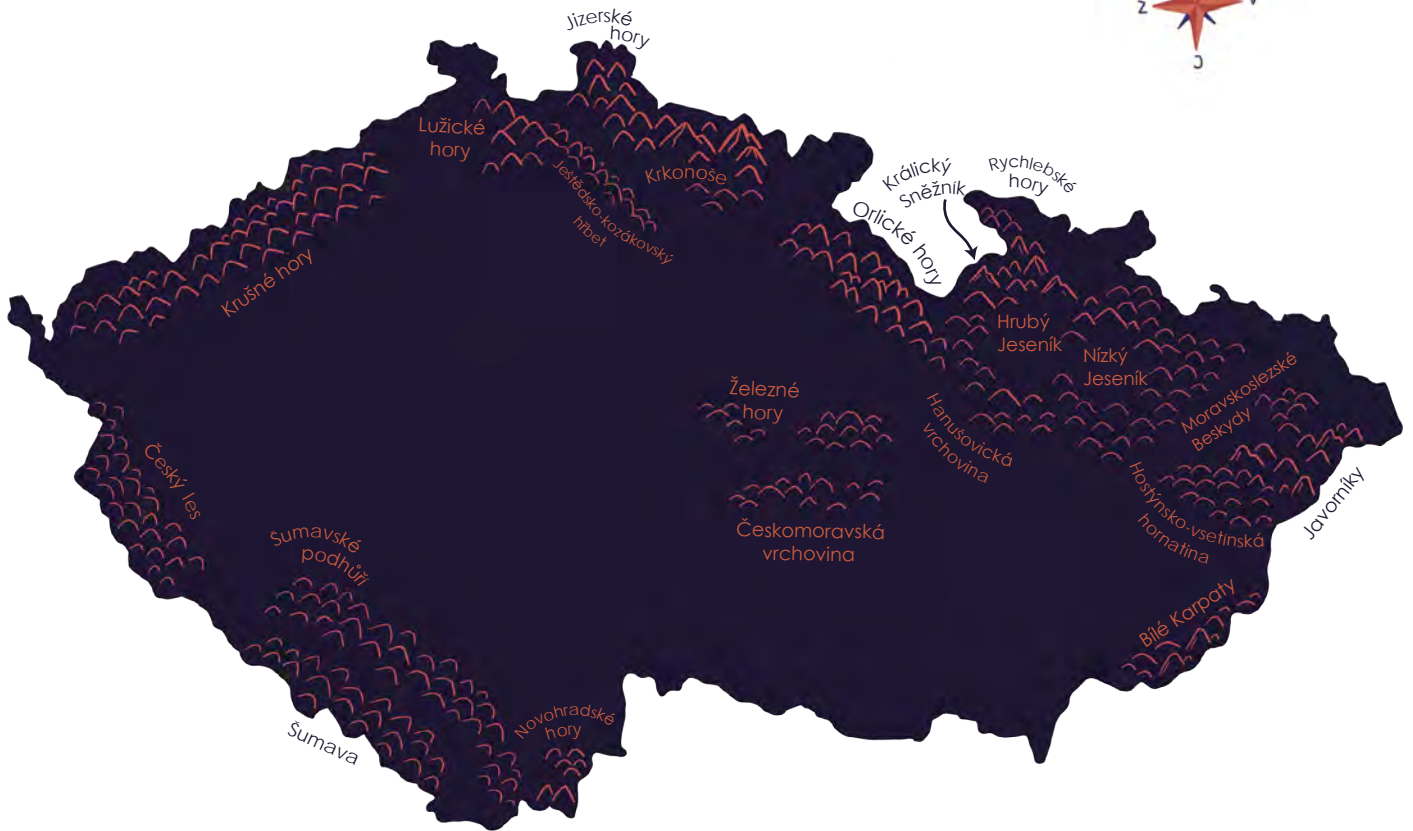
Všechna práva vyhrazena.

Žádná část této publikace nesmí být rozšiřována  
bez písemného souhlasu majitelů práv.

  
**ALBATROS** MEDIA

Jaromír Zaoral

# KORUNA ČESKA



*„Domov není místo, kde bydlíš, ale místo, kde ti rozumějí.“*

*— Christian Morgenstern*

*„Knihy jsou podobné domovu, do kterého se vracíme  
i za největší bouřky.“*

*— Bernard Bolzano*

*Všem, kteří se odstěhovali do zahraničí a domovská země  
jim chybí tak moc jako mně.*



O autorovi	5
Proč na české hory	6
Co je to Koruna Česka	6
Co vás v knize čeká	8
Kdo se přidá na cestu	8
Jak se v knize orientovat	10
Disclaimer: Cestování v době koronaviru	13

## České hory v létě a na podzim 16

Lysá hora	18	Ještěd	76
Vysoká	28	Smrk	82
Malý Javorník	34	Sněžka	92
Kamenec	40	Velká Deštná	102
Libín	46	Jeřáb	108
Plechý	52	Králický Sněžník	114
Čerchov	62	Smrk	122
Klínovec	68	Praděd	130

## České hory v zimě a na jaře 138

Lysá hora	140	Plechý	186
Praděd	146	Čerchov	192
Vysoká	152	Smrk	196
Malý Javorník	158	Ještěd	202
Jeřáb	162	Klínovec	208
Velká Deštná	168	Smrk	214
Libín	174	Králický Sněžník	220
Kamenec	180	Sněžka	226

Všude dobře, doma nejlépe	232
Poděkování	236
Varování	237
A to nejlepší nakonec	237



## O autorovi

Jarda Zaoral je cestovatel a fotograf žijící ve Stockholmu. Než se stal fotografem na plný úvazek, vystudoval bakalářský program Mezinárodní obchod na Vysoké škole ekonomické v Praze a magisterský program Podnikání a internacionalizace na Umeå University ve Švédsku. Poté pracoval na české ambasádě ve Stockholmu v agentuře CzechTrade, ale touha po focení a dobrodružstvích byla tak silná, že opustil vyhřátou kancelář a vrhnul se do svých vlastních fotografických a cestovatelských projektů. Nyní se zabývá focením svateb, interiérů, měst a krajiny a pořádá přednášky z vlastních expedic. Po vydání první knihy *Koruna Evropy* měl velké ambice s dalšími projekty za hranicemi, ale osud chtěl jinak. Přišla pandemie, cestování bylo omezené, a tak se Jarda vydal prozkoumat české hory.

# Proč na české hory

Před pár lety jsem se vydal na svou první velkou cestu, a sice po nejvyšších bodech všech evropských zemí. Vznikla z toho kniha plná zážitků – Koruna Evropy. Evropa je nádherná a pestrá. Od kamarádů, známých nebo na přednáškách jsem nicméně slyšel nemálo komentářů typu: „Fotky máte krásné, byl jste ale u nás v Krkonoších? Takové výhledy nikde jinde nevidíte.“; „Takový klid jako u nás v Orlických horách nikde nezažijete.“; „Já nedám dopustit na naše Beskydy.“; „Tomu říkáte hodně sněhu? To u nás v Jeseníkách máme často i přes dva metry.“ apod.

Na takové komentáře se těžko odpovídá bez vlastních zkušeností. Z Česka jako typický Moravan znám prakticky jen Jeseníky a Beskydy, a tak jsem se rozhodl svoje povědomí o českých horách rozšířit. Přišel čas prozkoumat české hory a objevit jejich krásy. Vydávám se pro Korunu Česka!

## Co je to Koruna Česka

Na psaní vlastních knih je nejkrásnější to, že si je můžete psát, jak sami uznáte za vhodné. „Koruna Česka“ do začátku psaní této knihy žádnou jasnou definici neměla, a tak jsem si ji mohl vymyslet sám.

Pohádkový zimní západ slunce na hřebeni Krkonoš.





Možností se nabízí mnoho. Bude to po vzoru „Koruny Himálaje“, což znamená všechny vrcholy nad určitou výškou? Nebo po vzoru „Koruny světa“, nejvyšší hory určitých oblastí? Prostudoval jsem poctivě obě možnosti. První varianta mi přišla nevhodná. Na řadu vrcholů nad 1 000 metrů nevedou žádné turistické cesty, a mnoho z nich dokonce leží v chráněných oblastech, kam je obyčejným turistům vstup zakázán. Vzhledem k tomu, že chci napsat průvodce pro všechny české milovníky turistiky, rozhodl jsem se tedy pro druhou variantu. Vydám se na nejvyšší body nejvyšších českých pohoří. Na všechny z nich vedou značené cesty, a na všechny se proto dá dostat bez problému a legálně.

Česká republika je na svou rozlohu velmi hornatá. Věřili byste, že v ní najdeme celkem 83 pohoří? Kdybych se vydal na všechny, byla by z této knihy velká encyklopedie. Rozhodl jsem se tedy Korunu Česka ohraničit tisícimetrovou hranicí, abych se soustředil více na ty nejzajímavější. Vydám se tedy na nejvyšší horu všech pohoří vyšších než 1 000 metrů. Těch máme v České republice 16. Jsou to tyto:

Pořadí	Pohoří	Vrchol	Výška v m n. m.
1.	Krkonoše	Sněžka	1 603
2.	Hrubý Jeseník	Praděd	1 491
3.	Králický Sněžník	Králický Sněžník	1 423
4.	Šumava	Plechý	1 378
5.	Moravskoslezské Beskydy	Lysá hora	1 324
6.	Krušné hory	Klínovec	1 244
7.	Rychlebské hory	Smrk	1 127
8.	Jizerské hory	Smrk	1 124
9.	Orlické hory	Velká Deštná	1 115
10.	Šumavské podhůří	Libín	1 093
11.	Novohradské hory	Kamenec	1 072
12.	Český les	Čerchov	1 042
13.	Hostýnsko-vsetínská hornatina	Vysoká	1 024
14.	Javorníky	Malý Javorník	1 019
15.	Ještědsko-kozákovský hřbet	Ještěd	1 012
16.	Hanušovická vrchovina	Jeřáb	1 003

# Co vás v knize čeká

Cílem mé cesty Českem bylo poznat české hory. Hory jsou moje vášeň a konečně chci mít ucelený obrázek o nejvyšších českých pohoří. Své zkušenosti pak chci předat vám čtenářům. Plánuju nejen celé své putování dokumentovat foťákem, a ukázat vám tak nejkrásnější místa v českých horách, ale také najít ty nejlepší cesty a objevit nejútulnější chatičky. Zároveň mě zajímá spousta věcí, které se týkají našich hor. Například: Co má člověk dělat, když jej zastihne v horách bouřka? Jak se řeší problémy s kůrovcem? Nebo jak to bylo s kyselými dešti v Krušných horách? Po své expedici jsem se tak zabořil do knih a hloubi internetu, abych pro vás na tyto různé zajímavosti našel odpovědi. Každá kapitola tedy nakonec odpoví na jednu z podobných otázek.

Česko nabízí spoustu nádherných míst. Pevně věřím, že vás kniha osloví a přivábí do českých pohoří také. Určitě tomu napomůže i další nepostradatelná část mého příběhu a tou jsou lokální pivovary. Celou cestu je potřeba si také náležitě užít, a proto musím vždy dodržet svůj rituál: vrcholové pivo. Při Koruně Evropy se mi osvědčilo ochutnávat na vrcholech lokální piva a v Česku, zemi pivařů, by nedávalo smysl v této tradici nepokračovat. Vrcholová piva budu hodnotit. Dokážete si tipnout, které české pohoří nabídne to nejlepší?

Jak jsem zjistil během svého putování Evropou, je úplně jiný zážitek vydat se na hory v létě a v zimě. Proto si Korunu Česka zpestřím a vydám se na všechny výše zmíněné vrcholy jak v létě, tak v zimě. V létě podniknu přechody celých pohoří, v zimě naopak zvolím nejkratší cestu na vrchol, při nichž si vyzkouším co nejvíce zimních sportů. Jinými slovy, budu se snažit nafotit co možná nejlépe a za co možná nejlepších podmínek české hory a k tomu toho co nejvíc zažít.

Tak schválně, jaká dobrodružství v Česku zažijeme?

## Kdo se přidá na cestu

Kromě Jardy se v knize seznámíte ještě s jeho snoubenkou Joanne. Ta pochází z Nizozemska, ale s Jardou se potkali ve Stockholmu. Seznámili se díky svým národním sportům. Lední hokej v Česku a rychlobruslení v Nizozemsku je dostalo na nekonečná švédská zamrzlá jezera. Slovo dalo slovo, proběhlo pár schůzek, uplynulo pár let a příští rok se budou brát.

Dále poznáte Jardovu rodinu – rodiče, kteří jsou sami horští nadšenci. Jardova mamka se připojí na výšlap na Králický Sněžník a díky své profesi bude doktor na telefonu. Snad po cestě žádné konzultace nebudou nutné. Pro tátu bude jeho část cesty největší výzvou, jelikož to bude jeho rehabilitace po

mozkové příhodě. Na cestu se také přidají Jardovi mladší sourozenci – nadšený cyklista a běžkař Štěpán a milovnice kávy a lesních plodů Soňa.






Na největší výzvy Koruny Česka, a sice bivakování v zimě a Krkonošskou pivní stezku, se připojí Jardův kamarád Rikki, který na pivní pochody a zajímavé outdoorové výzvy vždycky kývne. Díky jeho profesi zvukaře si také můžete pustit podcast, který jsme spolu nahráli.



# Jak se v knize orientovat

Přemýšlel jsem, jak jednotlivé vrcholy v knize poskládat, a přišlo mi nejlepší seřadit je chronologicky. V letní části tak budete moci sledovat, jak se vyvíjelo moje 24denní putování, naopak v zimní části se dočtete, jak se vyvíjely sněhové podmínky na českých horách v průběhu celé zimy. Kapitoly můžete nicméně vybírat i libovolně podle aktuálních turistických plánů. Každá kapitola ukáže stručnou mapku mé zvolené cesty a statistiky, které vám pomůžou porovnat jednotlivé výstupy. Kromě nich najdete u každé hory tyto základní informace:

## Letní část

-  **Nadmořská výška**
-  **Možnost ubytování a občerstvení na vrcholu**
-  **Moje trasa**
-  **Počet dní**
-  **Celková délka trasy**

### Převýšení

V knize Koruna Evropy jsem hodnotil náročnost výstupu hvězdičkami. To v českých podmínkách není nutné. Na všechny vrcholy v knize vedou značené turistické cesty, a tak vás nic nečekaného jako ferraty nebo ledovce nečeká. Hlavním ukazatelem náročnosti tak zůstává převýšení a našlapané kilometry.

### Výstup možný s kočárkem

Co se týče obtížnosti, uvádím také, jestli se na vrchol dá dostat s kočárkem. U vrcholů, kde kočárek možný je, to znamená, že na vrchol vede asfaltka nebo jiná zpevněná pohodlná cesta.

### Časová náročnost celé trasy

Uvádím podle aplikace mapy.cz. Jestli aplikaci neznáte, určitě si ji stáhněte. Nabízejí totiž podle mě nejlepší turistické online mapy. Časové údaje jsou zřejmě trochu nadsazené, většinou vzdálenost ujdu zhruba o 20 % rychleji, ale vše samozřejmě závisí na individuálním tempu.

### Výhled z vrcholu

Na českých horách bohužel výhledy nejsou samozřejmostí, a tak uvádím, jestli vás na vrcholu výhled čeká, nebo ne.

## **Návštěvnost vrcholu**

Lidičkami hodnotím, jak moc jsou vrcholy turisticky oblíbené. Jedna hvězdička znamená, že na vrcholu velmi pravděpodobně turistu nepotkáte. Pět hvězdiček naopak znamená, že je vrchol velmi turisticky oblíbený. U těchto míst doporučuju na vrchol vyrazit mimo turisticky atraktivní termíny. Chcete-li si na oblíbených horách užít výhledy bez návalu dalších turistů, doporučuju vyhnout se létu a hlavně víkendům. Nejideálnější je všední den na podzim.

## **Osobní hodnocení zajímavosti trasy a výhledů**

Hvězdičkami hodnotím svůj osobní celkový zážitek z výstupu na danou horu, který samozřejmě může být velmi subjektivní, berte jej proto s rezervou. Méně hvězdiček každopádně neznamená, že se mi v dané lokalitě nelíbilo, na českých horách je nádherně všude!

## **Vysokohorská pivní prémie**

Na závěr hodnotím osobní zážitek z vrcholového piva. Opět je to velmi subjektivní. Body navíc u mě získávala originální piva, klasické ležáky tak na vrcholu žebříčku nehledejte. S potěšením ale můžu oznámit, že žádné vrcholové pivo mě na vrcholu vyloženě nezklamalo, naopak vrcholová prémie byla vždy pomyslnou šťavnatou třešničkou na dortu.

## **Zimní část**

U zimní části také uvádím údaje o převýšení a kilometrové či časové vzdálenosti na vrchol. Na rozdíl od léta ale vybírám tu nejjednodušší variantu. Kromě toho uvádím informace, které se v zimě pro výstup můžou hodit. Jsou to:

### **Lanovka na vrchol**

Nejjednodušší variantu uvádím od parkoviště. U některých hor si výstup nicméně můžete usnadnit ještě víc, a to lanovkou. Uvádím, kde to je možné.

### **Běžecká trať na vrchol**

Vede na vrchol běžecká stopa? Jestli ano, připíšu podrobnosti.



# Disclaimer: Cestování v době koronaviru

Většina mých cest po českých horách se odehrála během pandemie koronaviru. Nechci však, aby moje kniha byla s touto dobou spojována, a byl bych rád, kdyby mé tipy v knize dávaly smysl i za delší časovou jednotku. Proto v mých příbězích neuslyšíte ani slovo o nemoci covid-19, ani o rouškách. Některé příběhy tak berte trochu s nadsázkou. Jsou lehce upraveny do doby, kdy tento zákeřný vir ještě neexistoval. Věřím, že vedlejším pozitivním efektem tohoto kroku bude to, že si ušetřím komentáře svého budoucího vnuka za třicet let: „Dědečku, to musela být ale těžká doba, co?“

Nicméně, než se pustím do vyprávění o českých horách, jeden komentář ohledně koronaviru si přece jen neodpustím, to bych vás totiž připravil o zábavu. Před Korunou Česka jsem se vydal na výlet do hor se svou mladší sestrou. Venku bylo tepleji, než jsem očekával, a tak jsem si před výšlapem chtěl vyměnit tričko s dlouhým za tričko s krátkým rukávem. Převlékal jsem se, když najednou po mé levici zazněl výbuch smíchu: „Hahaha. Jarine, ty máš normálně pivas!“

Snažil jsem se schovat své bříško, ale marně. Sestra měla pravdu. Koronavirové omezení mělo vliv i na mé tělo. Méně pohybu vedlo k pár kilům navíc. To je teď potřeba pořádně vykompenzovat! A nejsem v tom sám, podle jednoho průzkumu každý druhý Čech od jara 2020 přestal sportovat a vnímal zhoršení své fyzické kondice, často v souvislosti s tloustnutím. Třetina na sobě pozorovala dokonce zhoršení zdravotního stavu.

Takže tu máme další pořádný důvod k velkému výletu. Je čas vrátit se ke sportu, hurá tedy na české hory!

Já a můj malý pivas – záměrně nebylo foceno z profilu, aby nebyl vidět.



◀ Na výhledy se vždycky těším nejvíc – tento najdete v Beskydech nedaleko sochy Radegast.

# Letní hory

Cestou na horu...

1. **Lysá hora**
2. **Vysoká**
3. **Malý Javorník**
4. **Kamenec**
5. **Libín**
6. **Plechý**
7. **Čerchov**
8. **Klínovec**
9. **Ještěd**
10. **Smrk**
11. **Sněžka**
12. **Velká Deštná**
13. **Jeřáb**
14. **Králický Sněžník**
15. **Smrk**
16. **Praděd**

Přechod  
CHKO  
Beskydy

Z Ještědu  
přes Jizerky  
a Krkonoše

Přechod  
Jeseníků  
a okolí

... jsem přemýšlel nad:

- povoleným pohybem v přírodě
- ohroženými živočichy v českých horách
- chováním v horách
- přírodními rezervacemi
- rozhlednami
- využitím elektrokola
- dnešním stavem českých lesů
- kyselými dešti v sedmdesátých a osmdesátých letech
- odpadky na horách
- rekordy českého počasí
- cestováním autobusem a trasou pivní stezky
- prvním sněhem
- dálkovými trasami v České republice
- mlhami a mraky
- trailovými běhy v České republice
- přečerpávací elektrárnou Dlouhé Stráně



-2 °C - + 25 °C

16 vrcholů

427 kilometrů

4 125 fotek

24 dnů



9 krajů

15 565 m převýšení

# České hory v létě a na podzim

## Jak se sbalit na české hory v létě

Koruna Česka v létě není nijak náročný projekt. Na všechny hory se dostanete bez problémů pěšky, a proto není potřeba žádné horolezecké ani jiné speciální vybavení. I na českých horách je však důležité být připraven na nepřízeň počasí a nízké teploty. I v létě se teploty výjimečně mohou dostat dokonce pod nulu. Proto doporučuji mít s sebou rezervní teplé oblečení. Já si s sebou i v létě беру péřovku, která se hodí zejména během přestávek, dále samozřejmě goretexovou bundu pro případ deště a jinak mám další dvě vrstvy (merino triko a mikinu). Při horských túrách je důležité oblečení vrstvit dle podmínek, ideálně tak, aby se člověk potil co nejméně. Nezapomeňte také na rezervní suché tričko, které si na vrcholu vyměníte za propocené. Pro spodní část těla mám kraťasy a lehké kalhoty, které sice nejsou nepromokavé, ale po dešti rychle schnou, a ty doplňuji o podvlíkačky, když je zima. Další důležitá část výbavy jsou kvalitní boty. Pokud se vydáte na vrcholy Koruny Česka nalahko, stačí kvalitní běžecké boty. Jestli ale plánujete vícedenní přechody s těžším batohem, doporučuji pohorky. Proč, to se dozvíte už brzy v knize.

Dále by mělo být samozřejmostí mít s sebou dostatek vody a jídla. Nosím vždycky pro jistotu i nějaké navíc, nikdy nevíte, co vás může potkat. S sebou беру také hůlky, díky kterým budete rychlejší a nohám odlehčíte zátěž, čelovku pro případ zatmění, lékárničku, offline mapu stáhnutou do mobilu, powerbanku, rezervní oblečení pro přespání na chatách, nazouváky, za které vždy děkují moje chodidla na horských chatách, a samozřejmě fotografické vybavení.

## Plán

Rozhodl jsem se, že můj první výstup povede na Lysou horu v Beskydech. Vzhledem k tomu, že všech 16 vrcholů Koruny Česka leží poblíž hranic, plánuju následně hory zdolávat podle směru hodinových ručiček (viz mapku). Budu se snažit jezdit hromadnou dopravou, ale u několika delších přesunů snad budu mít štěstí a přemluvíím někoho z rodiny nebo kamarádů a vezme mě autem. Dostat se například z Beskyd na Šumavu by se bez auta pěkně protáhlo. Předpokládám, že část cesty projdu sám, ale budu rád, když se ke mně přidají členové rodiny. Uvidíme, kolik jich přemluvíím.

Další otázka je, kde na cestě přespát. Nabízela se možnost bivakování, které je v Česku až na výjimky dovoleno, ale já jsem se moc těšil, až navštívím české horské chatičky, pochutnám si na lokálních specialitách a půjdu na rozdíl od své předchozí expedice Koruna Evropy nalahko. Rozhodl jsem se tedy přespávat v různých ubytováních na horách. Moc se na ně těším.

## Kdy vyrazit

Češi jsou národ turistů a na horách to je poznat, zejména pak v létě. Když se podíváte na internet a vyhledáte „Krkonoše pod náparem turistů“, uvidíte, o čem mluvím. V první polovině knihy sice píšu o letních podmínkách, expedici jsem nicméně podnikl na podzim, konkrétně od 25. září do 18. října. To jsou hory méně navštěvovány, a tím pádem zajímavější nejen pro oko fotografa. Užijete si se mnou výhledy (až na výjimky) liduprázdných českých hor. Máte-li možnost, doporučuji vám návštěvu českých hor také spíše na podzim a ideálně mimo víkendy. Budete tak mít z výletů mnohem příjemnější zážitek.



Mé vybavení na podzimní toulky českými horami.

## Počasí

Podzim má další výhody oproti létu a ty se týkají počasí. V září bývá počasí stabilní, což znamená, že v podzimních měsících také klesá výskyt nebezpečných bouřek. Jsou sice nižší teploty, ale když budete mít štěstí, můžete se dočkat skvělé viditelnosti a nádherné inverze, což je jev, při kterém je slunečné a teplé počasí na horách a mlha a nižší teploty v nížinách. Pro porovnání počasí letních a podzimních měsíců se můžete podívat na statistiky Sněžky.

Klima na Sněžce od května do října

Měsíc	V	VI	VII	VIII	IX	X
Průměrná nejvyšší teplota [°C]	7,4	10,7	12,7	12,8	8,3	4,6
Průměrná nejnižší teplota [°C]	2,1	5,4	7,5	7,8	3,8	-0,1
Průměrné srážky [mm]	77,5	98,1	120,6	95,4	87,3	79,9
Výška sněhu [cm]	25,8	0,8	0,0	0,0	1,2	7,3
Počet srážkových dní	19,10	18,67	18,77	16,80	17,97	21,37
Počet slunečných hodin	177,8	172,2	187,9	190,0	122,3	99,6

# Lysá hora

MORAVSKOSLEZSKÉ  
BESKYDY



1 324 m n. m.

Přehrada Šance - Kobylanka - Lysá hora -  
Staškov (rozcestí) - Ostravice zastávka -  
Beskydský pivovárek - Horní Čeladná -  
Pustevny - Radhošť



2 dny



36,3 km



1 900 m  
1 292 m



13 hodin



Ano



Ano, po cyklostezce z Krásné



Na vrcholu restaurace a hotel



Beskydský pivovárek  
Tibet Red Ale





Borůvčí těsně pod Lysou horou.

## Hurá na velký přechod Beskyd!

Moravskoslezské Beskydy jsou nejvýchodnější pohoří v České republice a jsou ideální destinací pro milovníky lesů. Jsou nejvíce zalesněným pohořím České republiky. Typické pro Beskydy jsou také strmé izolované vrchy, jako jsou např. Lysá hora anebo protější Smrk. Dálkové trasy přes Beskydy tak nabízejí velké převýšení, ale odměnění budete jedinečnými výhledy. Královna Moravskoslezských Beskyd, jak je Lysá hora někdy přezdívána, nabízí možná vůbec nejzajímavější pohledy ze všech českých hor. Z Lysé hory se nabízejí vyhlídky na hřebeny a údolí Beskyd a Javorníků, za hezkého počasí pak také spatříte i Malou a Velkou Fatru, na západě Jeseníky. Když budete mít štěstí a budou výborné rozptylové podmínky, dohlédnete dokonce až na Západní a Vysoké Tatry.

Za slunného počasí vyrazím se ségrou na cestu. Táta nás veze na Ostravici do Beskyd. Se Soňou absolvujeme první část výpravy, kdy projdeme tři různá pohoří a vystoupíme na první tři vrcholy expedice. Minule nám to při Koruně Evropy nevyšlo, tak teď si to vynahradíme. U přehrady Šance, kde nás táta

vysazuje, se ukazuje babí léto ve své plné kráse. Teploměr naměřil přes dvacet stupňů. Ideální den na jedno z posledních koupání v tomto roce, říkáme si. Hlavní účel vodní nádrže je však zásobování obyvatel Moravskoslezského kraje pitnou vodou, a tak je zde koupání zakázáno. No jo, tak žádné válení u vody a hurá na přechod CHKO Beskydy, do kterého spadají pohoří Beskydy, Hostýnsko-vsetínské vrchy a Javorníky! Na další čtyři dny máme se ségrou o zábavu postaráno.

Vyrážíme nezvykle nalehko. Zkousím to „ultralight“. Místo pohorek mám boty na běh a v batohu chybí stan, spacák i karimatka. To se určitě půjde samo! Míjíme přehradu a začínáme postupně stoupat po žluté vzhůru. Idylický podzimní den kazí jen hlukem desítky motorkářů závodících na frekventované silnici 56 opodál. Je čas se vzdálit do hlubin beskydských lesů.

Stoupání po žluté na Lysou míří hned ze začátku strmě nahoru. Naproti nám se přibližují hlasy: „Cos to zas vymyslel za zkratku? Já jsem ti říkala, že máme jet po té cyklostezce! Tady někde spadnem a zabijem se. A kdybysme to náhodou přežili, tak se s tebou aspoň rozvedu!“ Zpoza stromu v nejprudším svahu vykoukne pár středního věku, jak vede svá kola dolů. Starší dáma se otáčí na mou ségru: „Ti chlapi jsou všichni stejní, pamatujte si, slečno. Nikdy nepřistupujte na ty jejich zkratky.“ Měla pravdu, tuto radu si měla moje sestra dobře zapamatovat.

Pokračujeme pozvolna vzhůru pěkným smíšeným lesíkem. Pozvolna doslova, protože borůvkový žrout spící v nitru mé sestry se právě probudil. „Soni, nestíháme západ slunce. To je pro fotky zásadní. Musíme si pohnout. Na chatě nahoře si dáme borůvkové knedlíky.“ Do výšky nad 1 100 metrů, kde les začíná řídnout, se dostáváme akorát při začátku zlaté hodinky. Během posledního kilometru nás tak vede vzhůru zlatavě zářivé slunce.

## Přechod CHKO Beskydy

**Start:** přehrada Šance u Ostravice

**Cíl:** chata Kohútka

**Počet dní:** 4

**Počet vrcholů:** 3 – Lysá hora, Vysoká, Malý Javorník

**Přespání:** Lysá hora, hotel Radegast, Velké Karlovice

**Počet kilometrů v nohách:** 88,8

**Celkové převýšení:** 3 571 m nahoru, 3 179 m dolů





Panoramatický výhled z Lysé hory na jih s ranními mlhami a dohledností až na slovenskou Malou Fatru.

Přicházíme na Lysou horu. Tady zjišťuju, že zas tak úplně lysá vlastně není. Proč se tak tedy jmenuje? Naštěstí mám s sebou chytrý telefon, a tak se dopátrám, že vrcholová holina, která leží už nad horní hranicí lesa, byla uměle osázena kosodřevinou.

Na Lysé je 25. září rušno. Zhruba sto lidí využilo možná posledního teplého víkendu roku a vyrazilo na vrchol královny Beskyd na západ slunce. Otevíráme první vrcholové pivo Tibet z pivovaru na Ostravici a dáváme si do nosu. U toho konverzujeme s některými dalšími turisty. Zjišťujeme, že část se chystá na vrcholu bivakovat, část si vyšla na večerní procházku na vrchol a zhruba polovina všech na vrcholu se chystá na každoroční noční přechod z Lysé hory na Velký Javorník.

Je nádherně a pivo je výborné, ani se nám nechce do nedaleké Bezručovy chaty, kde máme objednané ubytování. Užíváme si výhledy až do úplné tmy.

Na chatě bohužel borůvkové knedlíky neměli, nicméně si objednáváme kyselici, výborné brynzové halušky se slaninou a pochutnáváme si jako samotní Valaši.

Ráno je chladné, ale ještě působivější. Skvělá viditelnost nám dopřává pohled až na Malou Fatru. Na zahřátí si kupujeme v bufetu svačák a kocháme se neuvěřitelným východem slunce. Kdybych měl talent jako Petr Bezruč, hned bych napsal báseň. Budete se ale muset spokojit s mými fotografiemi.

Po výborné snídani na chatě Zátopenk jsme se vydali znovu na cestu. Náš další cíl v rámci expedice Koruna Česka je hora Vysoká ležící v Hostýnsko-vsetínských vrších. Počasí nám má nicméně na následující dny přát, a tak si stezku přes Beskydy trochu prodloužíme a podíváme se také na Radhošť. Tam