

David Hatcher Childress



*Templáři
a tajemství
Kryštofa
Kolumba*

 GRADA®

Věnováno Kolumbovi

David Hatcher Childress

Templáři a tajemství Kryštofa Kolumba

Klíče k pravé totožnosti admirála a ke ztracenému pokladu templářů

Vydala Grada Publishing, a.s.
U Průhonu 22, Praha 7
obchod@grada.cz, www.grada.cz
tel.: +420 234 264 401, fax: +420 234 264 400
jako svou 4770. publikaci

Odpovědná redaktorka Jitka Zamrzlová
Přeložila Andrea Fajkusová

Sazba Vojtěch Kočí
Počet stran 264
První vydání, Praha 2012
Vytiskly Tiskárny Havlíčkův Brod, a.s.

© 2011 Ediciones Nowtilus S.L. (Pocket Edition) and 2005 (historia incognita)
Czech language translation © Grada Publishing, a.s., 2012

Kniha byla přeložena z originálu **Los templarios y el secreto de Cristóbal Colón**, vydaného nakladatelstvím Nowtilus, Španělsko.

*Upozornění pro čtenáře a uživatele této knihy
Všechna práva vyhrazena. Žádná část této tištěné či elektronické knihy nesmí být reprodukována a šířena v papírové, elektronické či jiné podobě bez předchozího písemného souhlasu nakladatele. Neoprávněné užití této knihy bude trestně stíháno.*

Názvy produktů, firem apod. použité v knize mohou být ochrannými známkami nebo registrovanými ochrannými známkami příslušných vlastníků.

ISBN 978-80-247-4096-6 (tištěná verze)
ISBN 978-80-247-8357-4 (elektronická verze ve formátu PDF)
ISBN 978-80-247-8358-1 (elektronická verze ve formátu EPUB)



OBSAH

TISÍC LET MOŘEPLAVBY A PIRÁTSTVÍ	5
PŮVOD TEMPLÁŘSKÝCH RYTÍŘŮ	29
ZTRACENÁ FLOTLA TEMPLÁŘŮ A JOLLY ROGER	45
TEMPLÁŘI A ASASÍNOVÉ	61
MAPY STAROVĚKÝCH KRÁLŮ MOŘE	93
PIRÁTI, TEMPLÁŘI A NOVÝ SVĚT	123
BYL KRYŠTOF KOLUMBUS TAJNÝM TEMPLÁŘSKÝM PIRÁTEM?	163
PIRÁTI, KORZÁŘI A VÁLKA PROTI VATIKÁNU	189
PIRÁTSKÁ UTOPIE A NOVÝ JERUZALÉM	225
SEZNAM LITERATURY	258
LITERATURA V ČESKÉM JAZYCE	263

*Dalo by se říci, že jsme obojživelné bytosti.
Nejsme svázáni pouze a jen s pevninou,
ale také s mořem.*

Strabón, řecký geograf



TISÍC LET MOŘEPLAVBY A PIRÁTSTVÍ

Nedali ti čas, aby ses to naučil. Nechali tě tam a řekli ti, jaká jsou pravidla. Jakmile tě zastihli nepřipraveného, zabili tě.
ERNST HEMINGWAY, Sbohem armádo

*Mýtus o ušlechtilém divochovi je nesmysl.
Lidé se rodí, aby přežili.*
SAM PECKINPAH

Když jsem se zabýval historickým a archeologickým výzkumem ke své sérii knih *Ciudades perdidas (Ztracená města)*, začali mě zajímat templářští rytíři, tajné společnosti a předkolumbovské cesty do Ameriky. Jakmile jsem zjistil, že velká část moderních příběhů o pirátech má svůj původ ve ztracené flotile templářů, zahořel jsem touhou pokusit se najít vztah mezi svými dvěma oblíbenými tématy. Rozhodl jsem se proto pokračovat v bádání.

Jakákoli studie o Kolumbovi by měla začínat počátky pirátství, ale o jaké době to vlastně mluvíme? Jak uvidíme dále, existuje mnoho důkazů o tom, že by se mohlo jednat o velmi rané období. A nejen to, mohli bychom se domnívat, že pirátství spadá do samotných počátků mořeplavectví.

Hodně se také spekuluje o chronologii vývoje a užívání námořních technik. Mnozí historikové jsou přesvědčeni,

že již primitivní člověk měl plavidla i schopnost lovit ryby, přestože k rozvoji komplexnějších námořních technik došlo až mnohem později. Tento pohled se dívá na naše předky jako na jednodušší stvoření, jako na primáty bez představivosti, kteří se báli moře. Naše rekonstrukce minulosti se zakládá z velké míry na tom, jak vnímáme tuto minulost a lidské bytosti, které v té době žily. Jestliže vidíme primitivního člověka jako zvědavého a důmyslného průzkumníka, představa, že by se nezajímal o moře, nám přijde směšná. Podle mého názoru se člověk vydal na moře o mnoho tisíc let dříve, než se obvykle usuzuje.

Vezmeme-li v úvahu, že dvě třetiny povrchu planety pokrývá voda, schopnost využít tohoto prostředku s pomocí plavidel, jako byly vory, kánoe, čluny a lodě, se musela člověku jevit jako výhoda.

Moře, řeky a jezera byly autodráhami starověku. Plavit se po řece do přístavního města, které leželo v jejím ústí do jezera nebo do moře, by bylo mnohem jednodušší než urazit tuto vzdálenost po zemi. Cestovat v bárce podél břehu či pobřeží jezera by bylo bezpochyby rychlejší a bezpečnější než projíždět potenciálně nepřátelskými osadami nebo narazit na loupežníky přepadávající cesty. Jakmile se jednou prokázala efektivnost cestování po vodě, co člověku bránilo brázdit moře, aby si zajistil obživu a obchod?

DŮKAZY O ZAOCEÁNSKÉ DOPRAVĚ VE STAROVĚKU

Moderní historici tvrdí, že kontinenty byly osídleny díky kočovným kmenům, které se přemísťovaly všemi směry. Je velmi dobře možné, že obě Ameriky, Austrálie a dokonce



Východní Středomoří



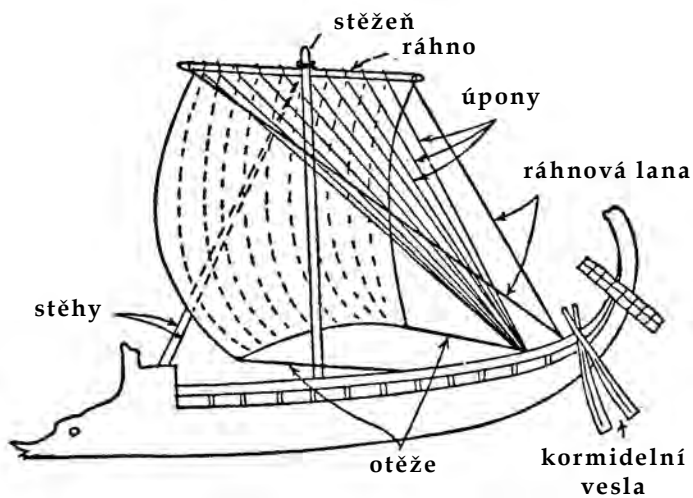
i některé ostrovy Indonésie byly kolonizovány poté, co se na ně člověk dostal po pevninských mostech. Ale proč omezovat objevné cesty v minulosti tím, že nutíme naše předky překonávat oceány po pevninských mostech?

Historikové a archeologové považují námořní plavbu za jednu z nejranějších známek civilizace a datum, kdy se začala používat tato tak důležitá technika, se neustále posouvá hlouběji do minulosti. Stačí říct, že zaoceánská mořeplavba tak, jak ji známe dnes, se provozuje už více než 6000 let.

Tým archeologů z univerzity v australském Sydney tvrdí, že důkazy o existenci pokročilých námořních technik mají přímý vztah k nálezům 30 000 let starých lidských kostí v podmořské jeskyni na ostrově Nové Irsko v Tichém oceánu, východně od Papuy-Nové Guiney. Podle australských archeologů se tito lidé museli dostat na Nové Irsko po moři, nemohli ho tedy překonat po žádném známém pevninském mostě.²⁰

Existují nezvratné důkazy o tom, že Polynésané a Mikronésané brázdili rozsáhlé plochy oceánů na vahadlových kánoích: vzdálenost mezi Afrikou a Jižní Amerikou urazili více než třikrát a osídlili tichomořské ostrovy. Jestliže se Polynésanům a dalším kulturám povedlo překonat ohromné vzdálenosti v oceánu před tisícovkami let, proč se nás moderní historikové snaží přesvědčit, že Kryštof Kolumbus byl prvním člověkem, který přeplul Atlantik?

Téměř každý zná hypotézu o tom, že Vikingové se dostali se svými plavidly před asi tisíci lety do Grónska a na Labradorský poloostrov, a stále větší kladnou odezvu nacházejí i úspěchy Leifa Erikssona. Je ale možné brát vážně radikálnější návrhy, podle kterých se před dvěma tisíci lety irští mniši mohli dostat do Severní Ameriky, stejně jako se to mohlo povést už dříve baskickým a portugalským rybářům, fénic-



Antická řecká loď. Dole: rozmístění dvou řad vesel

kým, řeckým a římským objevitelům, hebrejským hledačům zlata a egyptským obchodníkům?

Nemožné? Proč? Je Atlantik tak nepřekonatelný? Prokázalo se, že ne: jsou lidé, kteří ho přepluli na veslařských člunech, kajacích a dokonce na jednoduchých vorech. Starověcí středomořští mořeplavci používali mnohem dokonalejší plavidla, než byla ta, na kterých plul přes Atlantský oceán Kolumbus. Proč by nemohli podniknout zaoceánskou cestu? Kolumbus během své druhé cesty do Nového světa objevil zbytky evropské lodi, která ztroskotala na ostrově Guadeloupe, ve francouzské Západní Indii.⁴⁹

Pro některé historiky jsou důkazy o tom, že se starověcí objevitelé dostali do Ameriky, šokující. V roce 1976 lovil brazilský potápěč José Roberto Teixeira ryby u ostrůvku nedaleko ostrova Ilha do Governador – v zálivu Guanabara, blízko Ria de Janeiro – a našel tři nedotčené amfory v oblasti, kde se našly zbytky po několika ztroskotáních, přičemž některá z nich spadala do 16. století. Vyprávěl, že místo objevu bylo plné úlomků keramiky a kusů větších amfor.

Brazilský archeologický ústav se o amfory zajímal a poslal fotografie do muzea Smithsonian Institution, kde byly identifikovány jako římské nádoby. Později profesorka Elizabeth Willová z oddělení klasického jazyka a kultury z University of Massachusetts-Amherst určila, že amfory pocházejí z 1. nebo 2. století př. Kr., byly zřejmě vyrobeny v Kuassu, starověkém přístavu Zilis (Dchar Jdid) na atlantickém pobřeží Maroka, jihozápadně od Tangeru. Archeolog, který vedl vykopávky v Kuassu, profesor Michel Ponsich, se shoduje s Willovou, pokud jde o místo výroby a datování amfor do 2. století př. Kr.⁴⁹

Americký archeolog Robert Marx, který se specializuje na podmořské vykopávky, našel při průzkumu naleziště nedaleko Ria de Janeiro v bahnitém dně zálivu dřevěný

skelet. Díky sonaru objevil dále v oblasti zbytky dvou vraků: loď z 16. století a jiné, údajně starší plavidlo, ze kterého pocházely amfory.

Ale problémy začaly dříve, než se Marx mohl potopit, aby naleziště probádal. Brazilské úřady nenadchla myšlenka, že před jejich břehy ztroskotala římská loď, když se Španělsko a Portugalsko stále prou o to, kdo objevil Brazílii. Obvinili Marxe, že je italský agent, kterého vyslali, aby udělal příznivou reklamu Římu. Brazilské úřady odebraly Marxovi povolení k pokračování ve výzkumu a nakonec mu zakázaly vstup do země.

Marx se domníval, že loď mohla sjet ze své trasy během bouře. Nenašly se koneckonců trosky ztroskotaných římských lodí nedaleko Azor, uprostřed Atlantiku? Hned uvidíme, že k mnoha těmto kontaktům s Amerikou došlo náhodně. Jen za poslední století přeplulo nedobrovolně Atlantik více než 600 plavidel, lodě a vory byly za bouře unášeny větrem. Já osobně si nemyslím, že Římané pluli na riodejaneirskou pláž Copacabana proto, aby se tam opalovali. Je více než pravděpodobné, že si byli vědomi toho, že plují do Nového světa.

V Latinské Americe bylo nalezeno mnohem více římských předmětů. Profesor García Payón z univerzity v Jalapě našel v roce 1961 poklad římských šperků v hrobkách nedaleko meckického hlavního města. Vzácné nejsou ani nálezy římských spon (zavírací špendlíky, kterými se spínaly tógy) a mincí. Ve Venezuele byla nalezena keramická nádoba naplněná stovkami římských mincí z období od vlády Augusta do roku 350 po Kr. Tento poklad se nachází v muzeu Smithsonian Institution, jehož odborníci se vyjádřili, že se nejedná o ztracenou sbírku nějakého numismatika, nýbrž pravděpodobně o peníze nějakého římského námořníka, dobře schované v písku nebo vyplavené na břeh po ztroskotání lodi.⁴⁹



Pečeť templářů: dva jezdci na jednom koni

Římany obvykle nespojujeme s cestami po celém světě tolik jako jinou mocnost starověku: Féniciány.

V 1. století př. Kr. řecký geograf Strabón napsal: Známejší jsou cesty Fénicianů, kteří krátce po trojské válce objevili kraje za Herkulovými sloupy. Tam založili města, stejně jako v centrální části pobřeží Libye [Afrika]. Jednou, když prozkoumávali pobřeží Libye, byli strženi mocnými větry na oceán. Po řadě dní, kdy byli zmítáni mořem, se jim podařilo vylodit se na ostrově o značné rozloze, ležícím daleko na západ od Libye.^{49, 57}

V jednom starém textu najdeme podrobnosti o pronikání Fénicianů do Atlantiku po skončení trojské války, kolem roku 1200 př. Kr. Ale kam až se dostali?

Blízko Paraiby, v Brazílii, byl nalezen v roce 1872 kámen s fénickým nápisem. Téměř půl století se mělo za to, že se jedná o falzifikát, ale v roce 1968 profesor Cyrus Gordon, vedoucí katedry středomořských studií Brandeisové univer-

zity, oznámil, že nápis je autentický. Nápis z Paraíby hovoří o fénické lodi, která plula kolem Afriky, dokud ji větry nezanesly k břehům Brazílie.^{57, 96} Skutečně, moderní objevitel Brazílie, portugalský mořeplavec Pedro Alvares Cabral, se v roce 1500 pokoušel obeplout Afriku, když ho větry svedly z jeho směru a dovedly ho do Jižní Ameriky. Domníváme se, že země byla pokřtěna Brazílie na počest irské legendy o ostrově Hy Brasil.

Profesorka Elizabeth Willlová vypráví, že v roce 1972 byly nalezeny nedaleko pobřeží Hondurasu zbytky kartaginské lodi naložené amforami. Zřídili si Kartaginci pravidelnou obchodní cestu? Někteří odborníci tvrdí, že toltéčtí indiáni byli ve skutečnosti Kartaginci, kteří po porážce Římem v punských válkách opustili Středomoří a vystěhovali se do západní Afriky. Odtamtud emigrovali na poloostrov Yucatán v Mexiku, kde znovu vybudovali svou civilizaci. Později byli vyhlazeni Aztéky, kteří se zmocnili kartaginských zlatých ingotů, a ty pak skončily ve Spojených státech jako část Montezumova zlata a zlata „sedmi měst Ciboly.“

Je pravděpodobné, že dokonce i Židé se svého času dostali do Ameriky. Nedaleko Las Lunas v Novém Mexiku se našly nápisy ve staré hebrejštině, které údajně hovoří o jejich cestě a založení města. Nicméně odborníci se nemůžou shodnout na skutečném obsahu nápisu, dokonce ani ti ne, kteří ho považují za autentický. Až v roce 734 prchla skupina Židů z Říma před svými pronásledovateli po moři do Calalu, neznámé země.¹⁶

Vy, kdo slavíte Den hispánských národů (Día de la Hispanidad), nervěte si vlasy, je toho ještě více. O několik let dříve, kolem roku 725, vyplulo z Porto Cale v Portugalsku směrem k ostrovu Antilla sedm biskupů a jejich pět tisíc stoupenců, kteří prchali před muslimy ve Španělsku. Podle některých historiků se vylodili na západním břehu Floridy

a pronikli do vnitrozemí, kde založili město Cale – které se později pravděpodobně stalo moderní Ocalou. Židé, kteří utíkali před Římany, možná věděli o portugalském exodu a navštívili Porto Cale, aby se zeptali, po jaké trase se mají vydat. Jakmile se ocitli v Americe, pojmenovali novou zemi Calalus, takové polatinštěné Cale.

Kolumbus o cestě Portugalců věděl a myslel si, že najde na ostrově jejich předky. Snad věřil tomu, že zbytky ztroskotané evropské lodi, které našel během své druhé cesty, patřily k této výpravě.

Možná že se Židé vydávali na oceán i v mnohem dávnějších dobách. Poklady krále Šalomouna pocházely z tajemné země Ofir. Přesná poloha této zlatonosné země byla předmětem mnoha spekulací. Šalomoun byl zetěm fénického krále Chirama a s jeho pomocí se mu podařilo shromáždit obrovský poklad potřebný na stavbu chrámu v Jeruzalémě.

V bibli čteme:

Král Šalomoun dal také udělat lodě v Esjón-Geberu, který je blízko Elótu na břehu Rákosového moře v edómské zemi. Na ty lodě poslal Chiram své služebníky, lodníky znalé moře, aby byli se služebníky Šalomounovými. Dopluli do Ofiru a přivezli odtamtud králi Šalomounovi čtyři sta dvacet talentů zlata. (...) Jednou za tři roky zámořské loďstvo přijíždělo a přiváželo zlato a stříbro, slonovinu, opice a pávy (...) a velmi mnoho santalového dřeva i drahokamy.

*První Královská 9:26-28, 10:22, 10:11**

Tito zběhlí mořeplavci odvezli do Esjón-Geberu ve zlatě celé jmění: 450 talentů je téměř dvacet tun. Objevení naleziště



* Pozn. překl.: Překlad podle českého ekumenického překladu bible.



takového množství zlata by i dnes přimělo řadu dobrodruhů přeplout oceán nebo i dva. Ale rovněž přivezli stříbro, slonovinu, opice a pávy... Historikové se snaží už několik století najít místo, kde se nacházela země Ofir, zdroj tak ohromného bohatství. Možná jeden z důvodů jejich neúspěchu spočívá v tom, že se opírají o teorii, že ve starověku byla schopnost člověka plavit se po moři velmi omezená.

Krátkozraký postoj vykladačů bible a historiků shrnuje následující tvrzení německého vědce Manfreda Barthela, který napsal knihu *Lo que verdaderamente dijo la Biblia* (Co skutečně říká bible, v orig. *Was wirklich in der Bibel steht*): Zimbabwe vzniklo příliš nedávno, Indie byla příliš daleko, na Uralu bylo příliš zima... Zdá se pravděpodobné, že země Ofir se nacházela na nějakém místě na pobřeží Rudého moře.⁹³

Stejně argumentují nejméně zaujatí němečtí vědci Hermann a Georg Schreiberové ve své knize *Ciudades sepultadas* (Pohřbená města, v orig. *Versunkene Städte*): V jistém okamžiku vznikla teorie, že země Ofir, která se objevuje v bibli, by mohla ležet na místě dnešního Peru. To je absolutně nemožné; v 10. století př. Kr. neexistovala obchodní flotila, která by se dostala tak daleko. (...) Hledání oné slavné země bohaté na zlato se omezuje hlavně na jih Arábie a na africké pobřeží.⁷⁵

Schreiberové říkají ve své knize velmi zajímavé věci, ale zároveň se nechávají pohltit podivnou logikou izolacionismu: domnívají se, že primitivní člověk se nikdy neodvážil vyrazit někam dál od pobřeží a známého prostředí, a opomíjejí tak důkaz, který by je mohl přesvědčit o opaku. Manfred Barthel představuje ten nejreakčnější izolacionismus. Podle něj je příliš daleko dokonce i Indie. Podle jeho názoru, i když by cesta do Ofiru a zpět trvala tři roky – ne méně! –, nebyla by flotila vyspělých lodí schopná plout z Elótu na břehu Rudého moře do Indie.

Jestliže pomineme tuto antropologickou krátkozrakost, začne se Peru jevit jako přijatelná možnost. Nicméně zbylé zboží pocházející z Ofiru – opice, slonovina, pávi a santalové dřevo – nás nutí dívat se jiným směrem. Opice a slonovina přivedly vědce k přemýšlení o nějakém africkém přístavu, i když obojí můžeme najít i v Indii a na jihovýchodě Asie. Náhodou odtamtud pochází jak pávi, tak santalové dřevo.

Nikoho nenapadlo umístit zemi Ofir do Austrálie, jedné z nejbohatších zemí na minerály, kam mohli doplout z Indie nebo Sumatry. Na severu a západě Austrálie byly objeveny velmi staré doly. Ve městě Gympie v Queenslandu se našla údajná pyramida, dnes již zničená, a kromě četných egyptských a fénických památek⁹⁵ také asi jeden metr vysoká socha egyptského boha Thota zobrazeného jako pavián. Totéž místo se proslavilo jako město, které zachránilo Queensland díky zlaté horečce, která tam vypukla na konci 19. století.

Já osobně si myslím, že Šalomounova flotila navštívila bývalá naleziště na pobřeží a u řek Austrálie. Je pravděpodobné, že před zpáteční cestou tam pěstovali něco, co je živilo, a že se během plavby zastavili v některých přístavech Indonésie a Indie, aby naložili pávy, opice, slonovinu a santalové dřevo.

Několik odstavců výše jsem zmínil přítomnost egyptských pozůstatků v Austrálii. Jde o omyl?

Je zvláštní, že úžasná egyptská civilizace, mnohem starší než ta fénická, nemá pověst zaoceánských mořeplavců. I když její břehy omývala dvě významná moře – Středozemní a Rudé –, po nichž, jak je doloženo, se Egyptané plavili, předpokládá se, že se nikdy neodvážili na zaoceánské výpravy.

Ve svém článku *Ships and boats of Egypt (Lodě a čluny Egypta)* Marie Parsonsová vysvětluje: Existují důkazy, že v egyptské Staré říši byly postaveny první bárky s pevným trupem z planěk, používané při pohřebních obřadech. Nedávno

jich bylo nalezeno čtrnáct pohřbených v oblasti Abydos. (...) Nejstarší příklad plavidla s deskami spojenými obšívkou (...) se našel vedle Velké pyramidy v Gíze. Je pravděpodobné, že se jedná o druh plavidla, jež spadá do předdynastického období Egypta.

Autorka se domnívá, že tento druh plavidla se hodil pouze na plavbu po Nilu, avšak nález ohromné pohřební lodi v kamenné hrobce nedaleko Velké pyramidy v roce 1960 představil světu egyptskou loď v dokonale zachovalém stavu, která mohla obeplout svět. Toto plavidlo má vpředu v dolní části škrábane, které mohl podle názoru expertů způsobit pouze korálový útes.

Nejzáhadnější stránkou Egyptanů v souvislosti se zaoceánskými cestami je hojnost odkazů na cesty do Puntu, exotického místa, odkud dováželi masti, trpaslíky a dokonce i žirafy. Zmíněné cesty spadají do doby tak dávné, jako je 5. dynastie. Cesty královny Hatšepsut z 18. dynastie byly zvěčněny v sérii vlysů v jejím chrámu v Dér el-Bahri.

Opět většina historiků na základě „faktu“, že Egyptané nepodnikali dlouhé cesty, lokalizuje zemi Punt do blízkého afrického království – snad Somálska. Nicméně některé z pokladů dovážených z Puntu, například Pygmejové, mohly pocházet pouze ze střední Afriky. Kvůli tomu by Egyptané museli opustit Rudé moře a plavit se podél afrického pobřeží aspoň až do Keni nebo Tanzanie, nebo dokonce do Mozambiku či Zimbabwe. Už jsme viděli, že egyptské předměty byly nalezeny v místech navzájem tak vzdálených, jako jsou Austrálie a Mexiko.

Pravděpodobně další civilizací, které podnikala zaoceánské plavby, byla chetitská civilizace, která měla námořní základny na územích dnešního Libanonu a Kypru. Existují důkazy, že Chetitě přepluli Atlantik z Shetlandských ostro-



Námořní bitvy měli starověcí Římané v takové oblibě, že nechávali příležitostně odklonit nedalekou řeku, aby zatopila Koloseum, kde se pak mohly předvádět zinscenované bitvy na moři.

vů („země Setu“ starých Egypťanů), až se dostali k Velkým jezerům v Severní Americe. Tam dobývali měď na ostrově Royale, na Hořejším jezeře, a dopravovali ji do Středomoří.⁴⁰ V nedávno publikované knize britský historik Gavin Menzies tvrdí, že v roce 1421 obeplula svět některá plavidla čínského loďstva. Podle Menziese podnikali Číňané průzkumné plavby v Indickém, Atlantickém a Tichém oceánu, které vyvrcholily cestou admirála Čou Mana. Jeho cesta ho v roce 1421 zavedla do Indie, pak plul podél východního pobřeží Afriky na jih, přeplul Atlantik, plavil se podél Jižní Ameriky a vrátil se přes Tichý oceán do Číny.⁵⁹

Advokátka a historička Henriette Mertzová z Chicaga píše ve své knize z roku 1953 *Pale ink (Vybledlý inkoust)*, že Číňané uskutečnili několik cest k západním americkým břehům.